

**ДОКУМЕНТАЦИЯ ПО ПЛАНИРОВКЕ ТЕРРИТОРИИ  
ОБЪЕКТА**

**Реконструкция участка автомобильной дороги  
Оппола - Рускеала, км 58 – км 68**

**МАТЕРИАЛЫ ПО ОБОСНОВАНИЮ ПРОЕКТА  
ПЛАНИРОВКИ ТЕРРИТОРИИ**

**«ГРАФИЧЕСКАЯ ЧАСТЬ»**

**95-ПИР/19-ДПТ1.3**

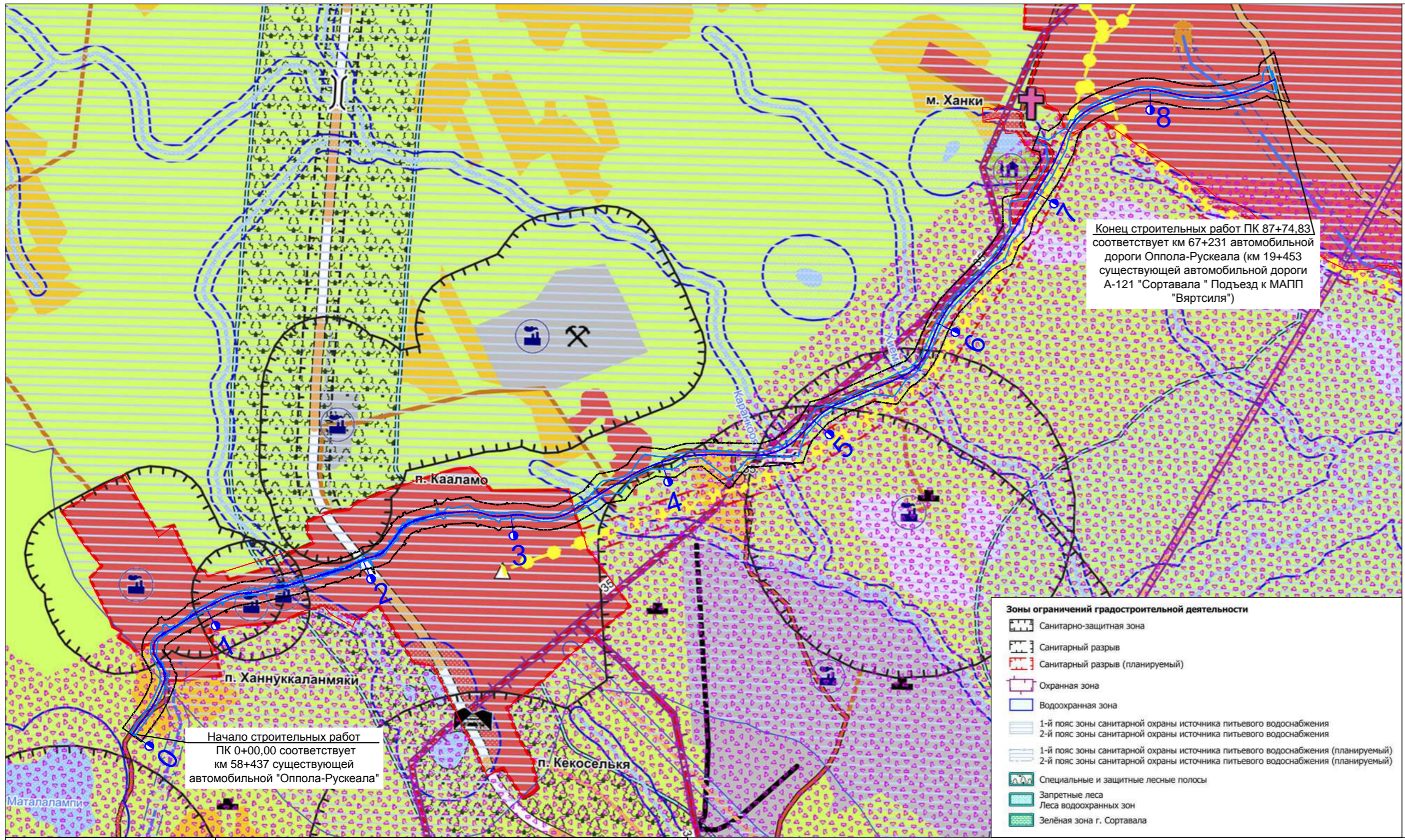
№ п/п	Наименование	2 Страница
1	Схема расположения элементов планировочной структуры М 1:25000	3
2	Схема использования территории в период подготовки проекта планировки территории М 1:1000	4
3	Схема организации улично-дорожной сети и движения транспорта М 1:1000	14
4	Схема вертикальной планировки территории, инженерной подготовки и инженерной защиты территории М 1:1000	24
5	Схема границ территорий объектов культурного наследия. Схема границ зон с особыми условиями использования территории, лесничеств М 1:1000	34
6	Схема границ территорий, подверженных риску возникновения чрезвычайных ситуаций природного и техногенного характера М 1:1000	44
7	Схема конструктивных и планировочных решений М 1:1000	54

Изм.	Кол.у	Лист	№ док	Подпись	Дата	95-ПИР/19-ДПТ1.3-С			
									Изм.
Разработал		Крылова А.И.		<i>Крылова</i>	09.09.20	Содержание тома 3	Стадия	Лист	Листов
Проверил		Зайцева В.А.		<i>В.А.</i>	09.09.20		П		
Н. контр.		Шанина И.В.		<i>Шанина</i>	09.09.20		ООО «СтройПроект»		

Взам. инв. №

Подпись и дата

Инв. № ориг.



**Условные обозначения**

- Территориальные границы**
- Граница Кааламского сельского поселения
  - Граница населённого пункта
- Функциональные зоны**
- Зона градостроительного использования
  - Зона производственного использования
  - Зона сельскохозяйственного использования
  - Зона инженерной и транспортной инфраструктуры
  - Зона рекреационного назначения
  - Зона специального назначения
  - Земли запаса
  - Водный объект
  - Территория залегания полезных ископаемых
  - Лес
- Линейные объекты**
- Автомобильная дорога А-121 «Сортавала» (федерального значения)
  - «Санкт-Петербург – Сортавала – автодорога Р-21 «Кола» (до 01.01.2018 г Территориальная автомобильная дорога А-130 «Олонец – Вяртсиля») (планируемая реконструкция)
  - Автомобильные дороги регионального значения:
    - Пуйкола – Партала
    - подъезд к п. Маткаселья
    - Рускеала – Кааламо – Хелюля
    - Объезд п. Кааламо
    - А-130 «Олонец – Вяртсиля» – Рускеала
  - Автомобильная дорога местного значения
  - Автомобильные дороги местного значения (планируемые):
    - «Рютю – Кааламо»
    - Подъезд к Вяртсиля – Партала
    - «Киркколаhti – Картениени»
    - «Пуйкола – Киркколаhti»
    - «Подъезд к Пирттипохья»
    - «ур. Рехикангас – ур. Антониени»
  - Автомобильные дороги местного значения (планируемая реконструкция):
    - Автодорога А-130 «Олонец – Вяртсиля» - Автодорога А-130 «Олонец – Вяртсиля» – Рускеала
  - Железнодорожная линия «Хийтола - Янисьярви» (планируемая реконструкция)
  - Железнодорожная линия «Маткаселья – Вяртсиля» (планируемая реконструкция)
  - Железнодорожный путь прочий
  - ЛЭП 220 кВ Л-225 ПС-92 «Ляскеля» - ПС-97 «Сортавальская» (планируемая вторая цепь)
  - ЛЭП 110 кВ Л-139 и Л-140 ПС-97 «Сортавальская» - ПС-28 «Вяртсиля» через ПС-93 «Карьерная» (планируемые вторые цепи)
  - ЛЭП 110 кВ Л-127 ПС-97 «Сортавальская» - ПС-94 «Кирьявалаhti»
  - ЛЭП 35 кВ
  - Магистральный водопровод
  - Магистральный водопровод (планируемый)
  - Магистральный водопровод (планируемая реконструкция)
  - Межпоселковый газопровод (планируемый)
- Объекты капитального строительства**
- Мостовой переход
  - Железнодорожный переезд
  - Дамба
  - Плотина
  - Трансформаторная подстанция 110 кВ:
    - ПС-23с «Кааламо» (планируемый перевод на 110 кВ)
    - ПС-93 «Карьерная» (планируемая реконструкция)
    - ПС-94 «Кирьявалаhti» (планируемая реконструкция)
  - Трансформаторная подстанция 35 кВ:
    - ПС-7с «Искра»
    - ПС-22с «Кааламо»
    - ПС-5с «Рускеала»
  - Трансформаторная подстанция 35 кВ:
    - ПС-12с «Октябрь» (планируемая реконструкция)
  - Трансформаторный пункт 35 кВ ТП-197 «Алалампи»

- Зоны ограничений градостроительной деятельности**
- Санитарно-защитная зона
  - Санитарный разрыв
  - Санитарный разрыв (планируемый)
  - Охранная зона
  - Водоохранная зона
  - 1-й пояс зоны санитарной охраны источника питьевого водоснабжения
  - 2-й пояс зоны санитарной охраны источника питьевого водоснабжения
  - 1-й пояс зоны санитарной охраны источника питьевого водоснабжения (планируемый)
  - 2-й пояс зоны санитарной охраны источника питьевого водоснабжения (планируемый)
  - Специальные и защитные лесные полосы
  - Запретные леса
  - Леса водоохранной зон
  - Зелёная зона г. Сортавала

Конец строительных работ ПК 87+74.83 соответствует км 67+231 автомобильной дороги Оппола-Рускеала (км 19+453 существующей автомобильной дороги А-121 "Сортавала" Подъезд к МАПП "Вяртсиля")

Начало строительных работ ПК 0+00,00 соответствует км 58+437 существующей автомобильной "Оппола-Рускеала"

	ось проектируемой автомобильной дороги
	границы зон планируемого размещения линейного объекта
	границы зон планируемого размещения линейных объектов, подлежащих реконструкции в связи с изменением их местоположения
	граница территории, в отношении которой осуществляется подготовка проекта планировки территории


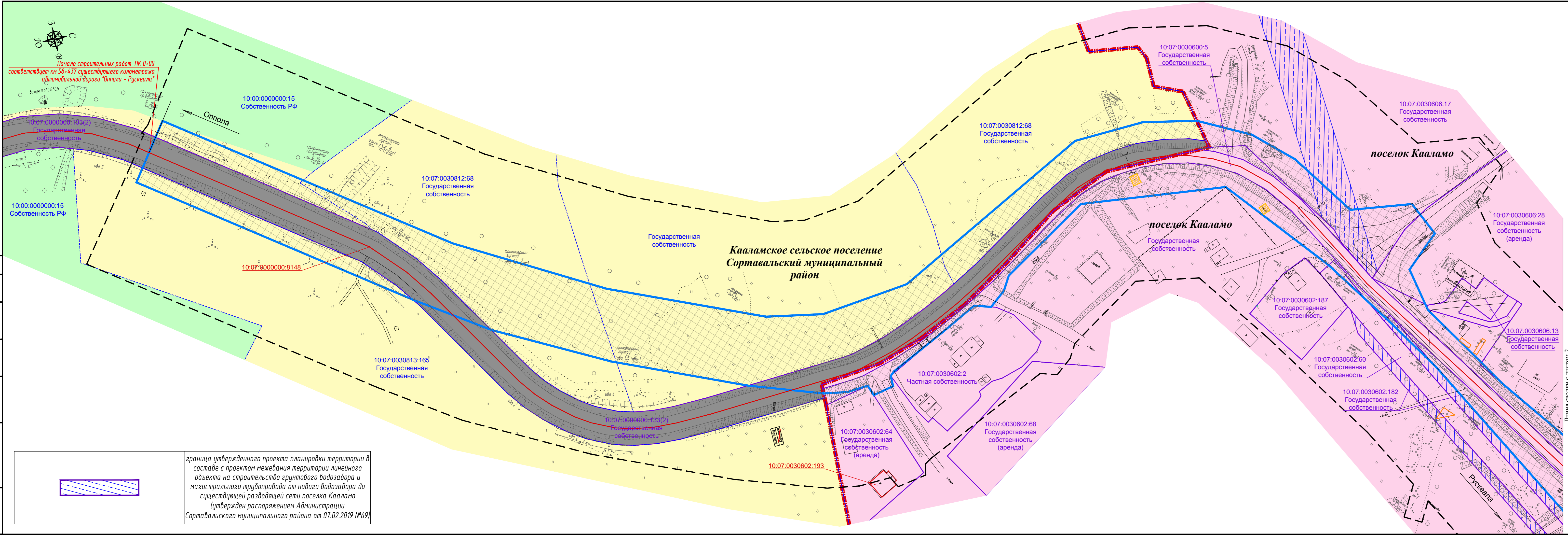
Визуализация объектов, расположенных на территории поселения	
	Наименование: Объекты территории и общественного пользования
	Объекты обороны и безопасности
	Объекты историко-культурного наследия
	Мемориал пограничникам Девятого Милетия пограничника Р. Е. Топалкина
	Объекты архитектуры: Усадьба, светлый двор (деревя.), восточный двор (деревя.)
	Месторождение полезных ископаемых: торф
	Месторождение полезных ископаемых: ураноп
	Месторождение полезных ископаемых: песчаник-гравийная смесь, песок
	Месторождение полезных ископаемых: габбро-диорит, габбро-норит, габбро-анорит, анорит, гранит, камень для строительства
	Месторождение полезных ископаемых: гранит-гнейс
	Месторождение полезных ископаемых: мрамор, базальт, слюда, тапал, мильфран, медь
	Месторождение полезных ископаемых: графит, слюда
	Кладбище
	Планировочный водоем
	Малый ГЭС (не функционирует): «Римикоски», «Лампи»
	Агроэлевальная станция
	Котельная
	Автомагистральное сооружение
	Ваза отдыха
	Водоохранная зона
	Детский оздоровительный лагерь
	Детский оздоровительный лагерь (группы сан. оздоровительной инструктора)
	Детский оздоровительный лагерь (группы сан. оздоровительной инструктора)
	Дробильно-сортировочная установка, сортировочная площадка
	Ферма
	Торфяная поляна
	Пансионат
	Сельскохозяйственный участок
	Сельскохозяйственный участок
	Специализированный
	Сельхоз ТЭС
	Мусороперерабатывающий комплекс

Визуализация объектов, размещаемых на территории поселения	
	Наименование: Реконструкция сетей водоснабжения и водозаборных сооружений
	Водозаборные сооружения
	Национальный парк "Пароуские шхеры"
	Пансионат "Пароуские шхеры"
	Пансионат "Пароуские шхеры"
	Пансионат "Пароуские шхеры"
	Котельная (планируемая реконструкция)
	Гидроэнергетический пункт
	Регулирующий канал
	Реконструкция водонапорной башни

Согласовано  
 Взят. инв. №  
 Подп. и дата  
 Инв. № подл.

						95-ПИР/19-ДПТ.1.3. ГЧ					
						«Реконструкция участка автомобильной дороги Оппола-Рускеала, км 58 - км 68»					
Изм.	Кол.уч.	Лист.	Изд.	Подпись	Дата	Материалы по обоснованию проекта планировки территории					
Разработал	Крылова А.И.				30.09.20				Стадия	Лист	Листов
Проверил	Зайцева В. А.				30.09.20				П		
Н.контр.	Шанина И.В.				30.09.20						
						Схема расположения элементов планировочной структуры М1:25000					
						000 "СтройПроект"					



Начало строительных работ ПК 0+00 соответствует км 58+437 существующего километра автомобильной дороги "Опола - Рускеала"

10:00:000000:15 Собственность РФ

10:07:000000:133(2) Государственная собственность

10:00:000000:15 Собственность РФ

Опола

10:07:0030812:68 Государственная собственность

10:07:0030812:68 Государственная собственность

10:07:9000000:8148

10:07:0030813:165 Государственная собственность

10:07:000000:133(2) Государственная собственность

10:07:0030602:2 Частная собственность

10:07:0030602:64 Государственная собственность (аренда)

10:07:0030602:68 Государственная собственность (аренда)

10:07:0030602:187 Государственная собственность

10:07:0030602:60 Государственная собственность

10:07:0030602:182 Государственная собственность

10:07:0030606:13 Государственная собственность

10:07:0030606:28 Государственная собственность (аренда)

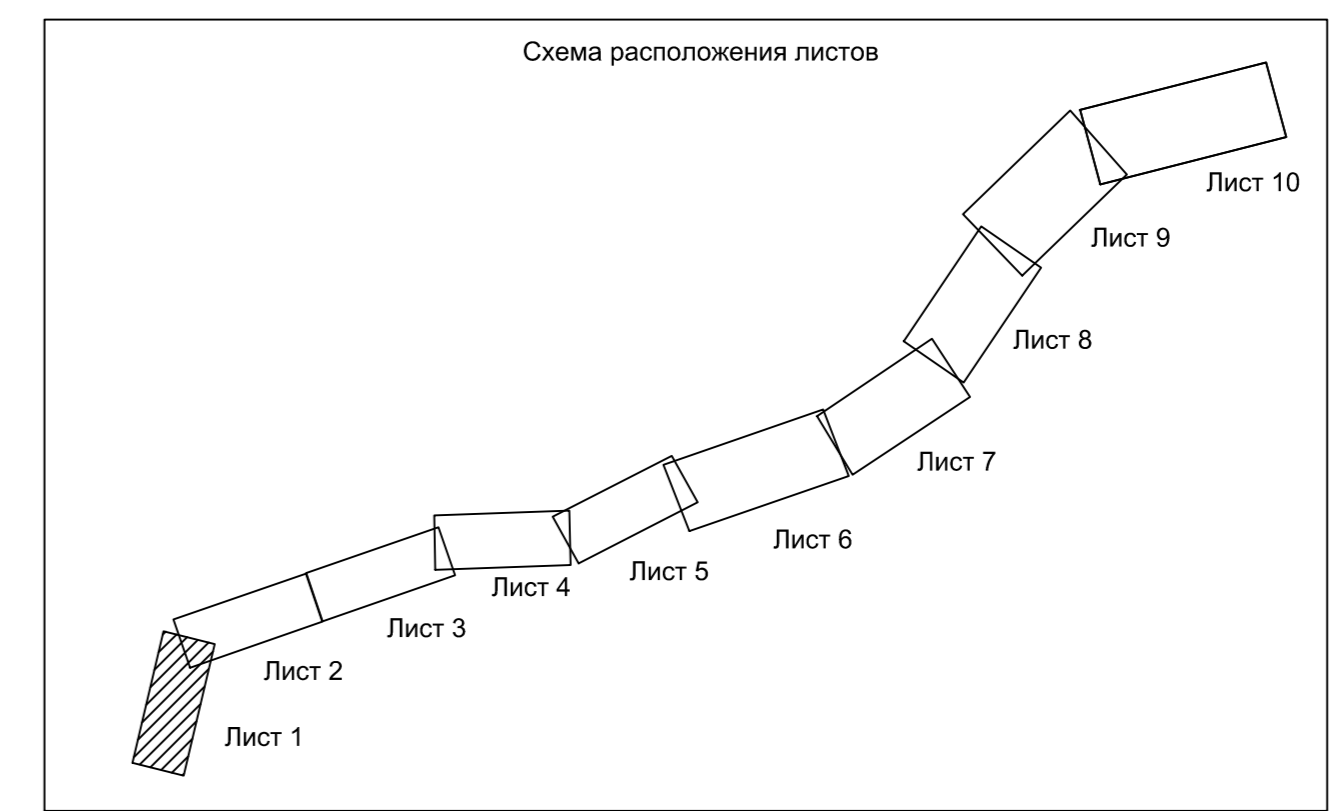
10:07:0030600:5 Государственная собственность

10:07:0030606:17 Государственная собственность

10:07:0030812:68 Государственная собственность

10:07:0030602:193

граница утвержденного проекта планировки территории в составе с проектом межевания территории линейного объекта на строительство грунтового водозабора и магистрального трубопровода от нового водозабора до существующей разводящей сети поселка Кааламо (утвержден распоряжением Администрации Сортавальского муниципального района от 07.02.2019 №69)

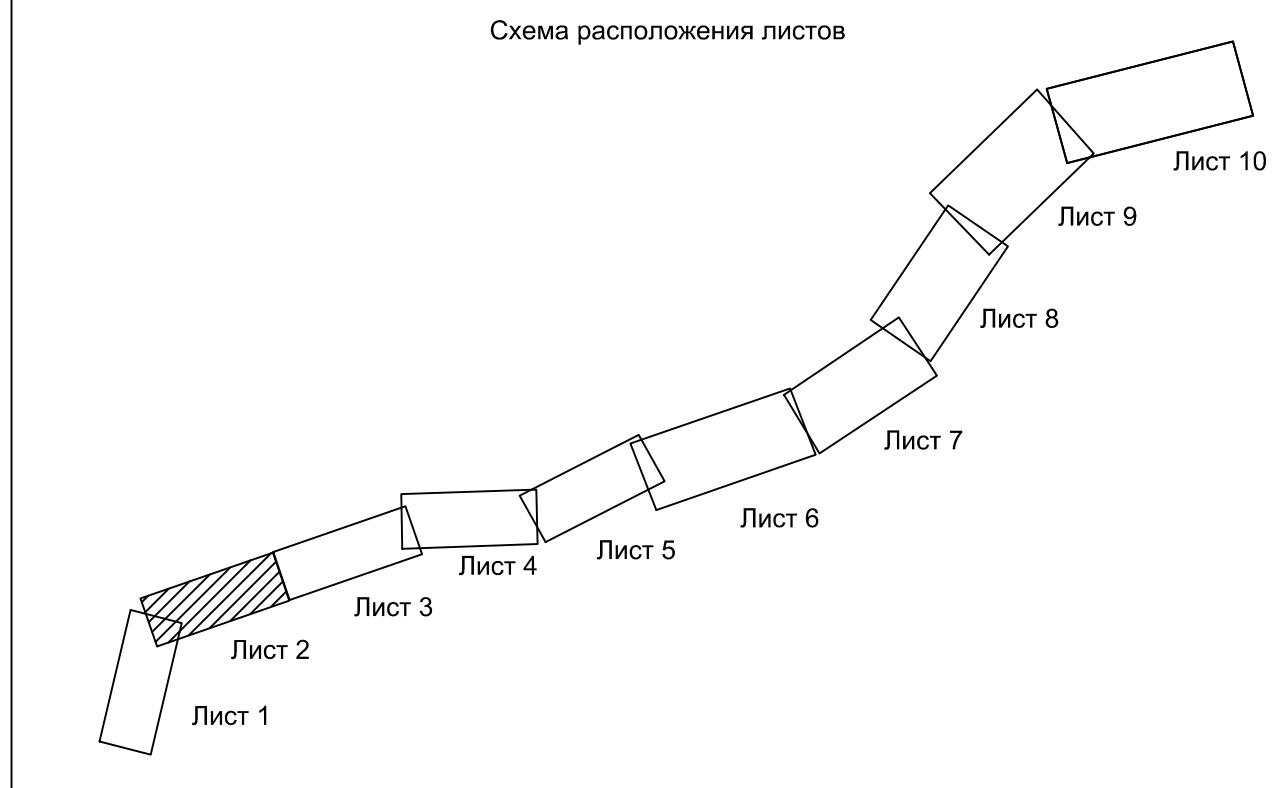
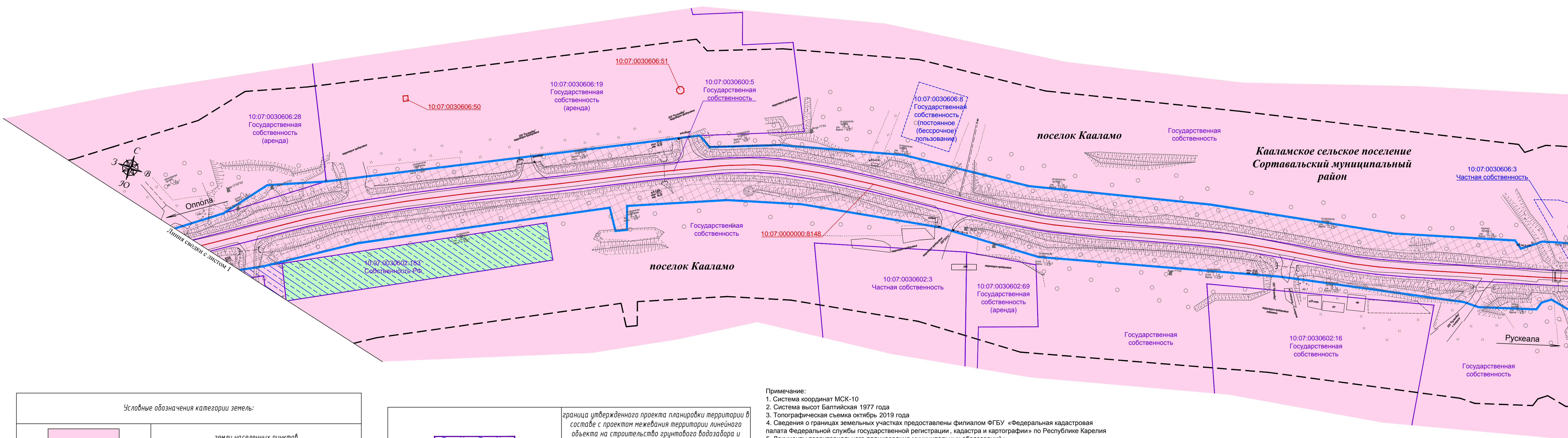


Примечание:  
 1. Система координат МСК-10  
 2. Система высот Балтийская 1977 года  
 3. Топографическая съемка октябрь 2019 года  
 4. Сведения о границах земельных участках предоставлены филиалом ФГБУ «Федеральная кадастровая палата Федеральной службы государственной регистрации, кадастра и картографии» по Республике Карелия  
 5. Документы территориального планирования муниципальных образований:  
 а) Генеральный план Кааламского сельского поселения, утвержденный решением Совета Кааламского сельского поселения от 16 декабря 2013 г. № 20 (с изменениями, утвержденными решением Совета Сортавальского муниципального района от 09.08.2019 г. № 27)  
 в) Схема территориального планирования Сортавальского муниципального района, утвержденная решением Совета Сортавальского муниципального района от 04.04.2012 г. № 246 (с изменениями от 24.12.2019 №66)

УСЛОВНЫЕ ОБОЗНАЧЕНИЯ:		4
	граница зоны планируемого размещения линейного объекта	
	границы зоны планируемого размещения линейных объектов, подлежащих реконструкции в связи с изменением их местоположения	
	граница территории, в отношении которой осуществляется подготовка проекта планировки	
	граница муниципальных образований	
	границы земельных участков, имеющиеся в ЕГРН сведения о которых достаточны для определения местоположения	
	границы ранее учтенных земельных участков, имеющиеся в ЕГРН сведения о которых не достаточны для определения их местоположения	
	обозначение объектов капитального строительства, сведения о которых содержатся в ЕГРН	
	10:07:0030606:28 обозначение кадастрового номера земельного участка	
	10:00:000000:15 обозначение кадастрового номера ранее учтенного земельного участка	
	10:07:0030602:193 обозначение кадастрового номера объекта капитального строительства	
	объекты капитального строительства, подлежащие сносу и (или) демонтажу	
	земельные участки, подлежащие резервированию и (или) изъятию для государственных и муниципальных нужд	
Условные обозначения категории земель:		
	земли сельскохозяйственного назначения	
	земли населенных пунктов	
	земли лесного фонда	
	земли промышленности, энергетики, транспорта, связи, радиовещания, телевидения, информатики, земель для обеспечения космической деятельности, земель обороны, безопасности и земель иного специального назначения	

				95-ПИР/19-ДПТ.1. ГЧ		
				«Реконструкция участка автомобильной дороги Опола-Рускеала, км 58 - км 68»		
Изм.	Колуч.	Лист	Илок.	Подпись	Дата	
Разработал	Крылова А.И.				04.09.20	
Проверил	Защета В.А.				04.09.20	
Н.контр.	Шанина И.В.				04.09.20	
				Проект планировки территории	Статус	Лист
					П	1
						10
				Схема использования территории в период подготовки проекта планировки территории	000 "СтройПроект"	
					М:1000	

	граница зоны планируемого размещения линейного объекта
	граница территории, в отношении которой осуществляется подготовка проекта планировки
	границы земельных участков, имеющиеся в ЕГРН сведения о которых достаточны для определения местоположения
	граница ранее учтенных земельных участков, имеющиеся в ЕГРН сведения о которых не достаточны для определения их местоположения
	обозначение объектов капитального строительства, сведения о которых содержатся в ЕГРН
10:07:0030606:28	обозначение кадастрового номера земельного участка
10:00:0000000:15	обозначение кадастрового номера ранее учтенного земельного участка
10:07:0030602:193	обозначение кадастрового номера объекта капитального строительства
	земельные участки, подлежащие резервированию и (или) изъятию для государственных и муниципальных нужд



Условные обозначения категории земель:

	земли населенных пунктов
	земли лесного фонда

граница утвержденного проекта планировки территории в составе с проектом межевания территории линейного объекта на строительство грунтового водозабора и магистрального трубопровода от нового водозабора до существующей разводящей сети поселка Кааламо (утвержден распоряжением Администрации Сортавальского муниципального района от 07.02.2019 №69)

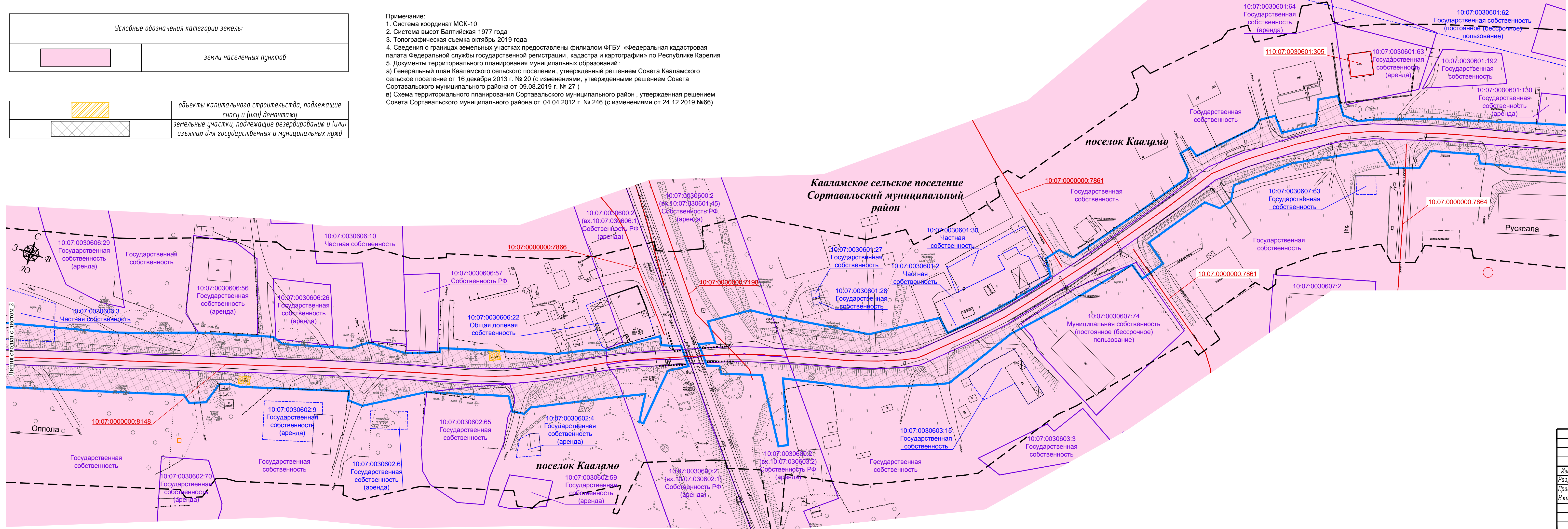
Примечание:  
 1. Система координат МСК-10  
 2. Система высот Балтийская 1977 года  
 3. Топографическая съемка октябрь 2019 года  
 4. Сведения о границах земельных участках предоставлены филиалом ФГБУ «Федеральная кадастровая палата Федеральной службы государственной регистрации, кадастра и картографии» по Республике Карелия  
 5. Документы территориального планирования муниципальных образований:  
 а) Генеральный план Кааламского сельского поселения, утвержденный решением Совета Кааламского сельского поселения от 16 декабря 2013 г. № 20 (с изменениями, утвержденными решением Совета Сортавальского муниципального района от 09.08.2019 г. № 27)  
 в) Схема территориального планирования Сортавальского муниципального район, утвержденная решением Совета Сортавальского муниципального района от 04.04.2012 г. № 246 (с изменениями от 24.12.2019 №66)

95-П/Р/19-ДПТ.1.1. ГЧ				
«Реконструкция участка автомобильной дороги Оппола-Рускеала, км 58 - км 68»				
Изм.	Кол.уч.	Лист	Дата	
Разработал	Крылова А.И.	Лист	04.09.20	Стадия
Проверил	Зайцева В.А.	Лист	04.09.20	Лист
Н.контр.	Шанина И.В.	Лист	04.09.20	Лист
Проект планировки территории				П
Схема использования территории в период подготовки проекта планировки территории М1:1000				000 «СтройПроект»

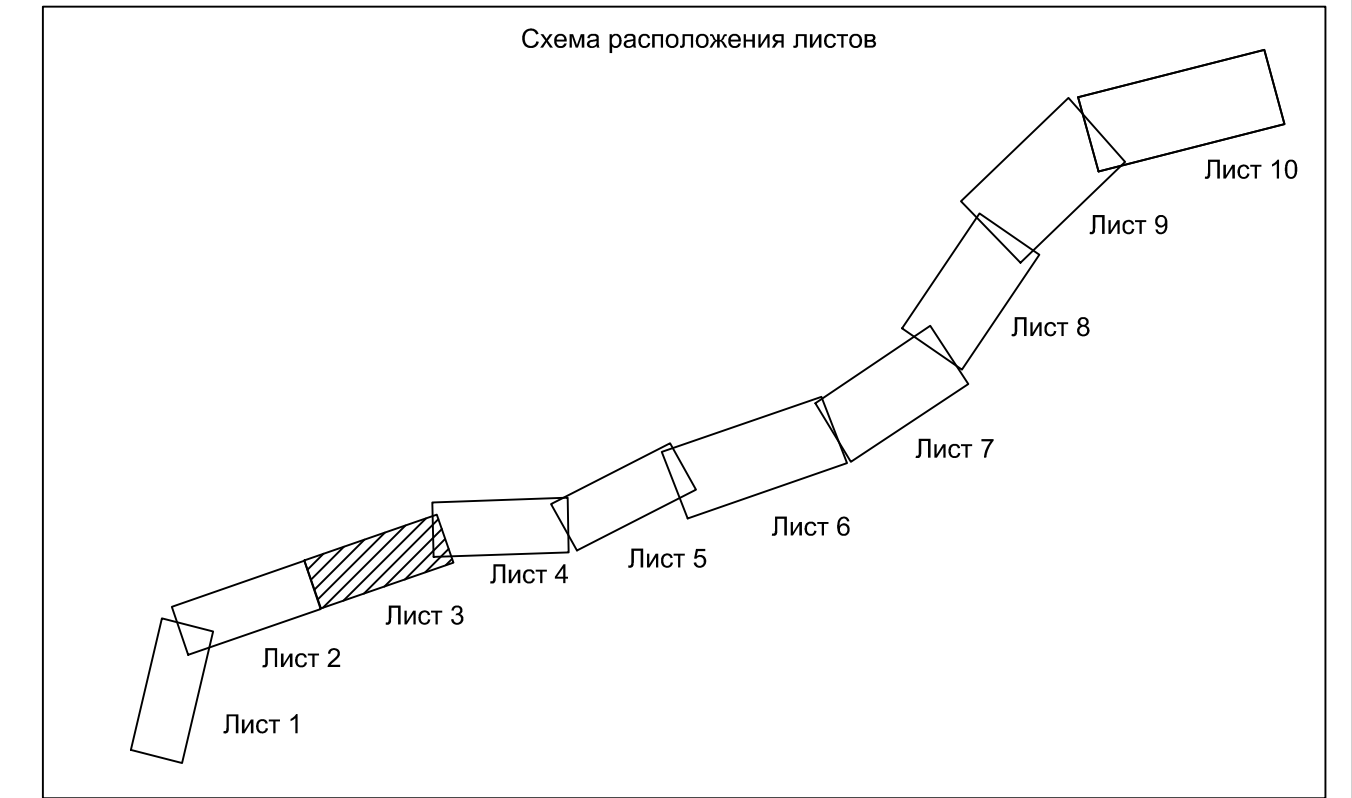
Согласовано  
 Взам. инв. №  
 Подп. и дата  
 Инв. № подл.

Условные обозначения категории земель:	
	земли населенных пунктов
	объекты капитального строительства, подлежащие сносу и (или) демонтажу
	земельные участки, подлежащие резервированию и (или) изъятию для государственных и муниципальных нужд

Примечание:  
 1. Система координат МСК-10  
 2. Система высот Балтийская 1977 года  
 3. Топографическая съемка октябрь 2019 года  
 4. Сведения о границах земельных участках предоставлены филиалом ФГБУ «Федеральная кадастровая палата Федеральной службы государственной регистрации, кадастра и картографии» по Республике Карелия  
 5. Документы территориального планирования муниципальных образований:  
 а) Генеральный план Кааламского сельского поселения, утвержденный решением Совета Кааламского сельского поселения от 16 декабря 2013 г. № 20 (с изменениями, утвержденными решением Совета Сортавальского муниципального района от 09.08.2019 г. № 27)  
 в) Схема территориального планирования Сортавальского муниципального района, утвержденная решением Совета Сортавальского муниципального района от 04.04.2012 г. № 246 (с изменениями от 24.12.2019 №66)

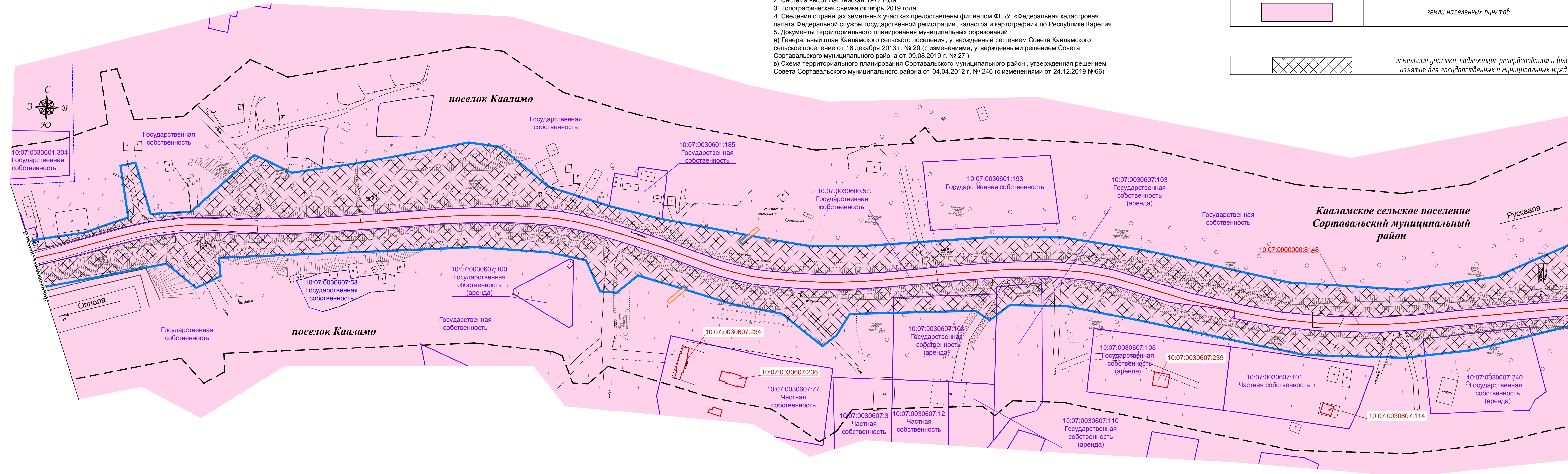


УСЛОВНЫЕ ОБОЗНАЧЕНИЯ:		6
	граница зоны планируемого размещения линейного объекта	
	границы зоны планируемого размещения линейных объектов, подлежащих реконструкции в связи с изменением их местоположения	
	граница территории, в отношении которой осуществляется подготовка проекта планировки территории	
	границы земельных участков, имеющиеся в ЕГРН сведения о которых достаточны для определения местоположения	
	граница ранее учтенных земельных участков, имеющиеся в ЕГРН сведения о которых не достаточны для определения их местоположения	
	обозначение объектов капитального строительства, сведения о которых содержатся в ЕГРН	
	обозначение кадастрового номера земельного участка	10:07:0030606:28
	обозначение кадастрового номера ранее учтенного земельного участка	10:00:0000000:15
	обозначение кадастрового номера объекта капитального строительства	10:07:0030602:193



95-ПИР/19-ДПТ.1.1. ГЧ				
«Реконструкция участка автомобильной дороги Оппола-Рускеала, км 58 - км 68»				
Изм.	Кол.уч.	Лист	Подп.	Дата
Разработал	Крылова А.И.	3	Крылова	04.09.20
Проверил	Зайцева В.А.	3	Зайцева	04.09.20
Н.контр.	Шанина И.В.	3	Шанина	04.09.20
Проект планировки территории			Лист	Листов
Схема использования территории в период подготовки проекта планировки территории М1:1000			П	3
ООО «СтройПроект»				

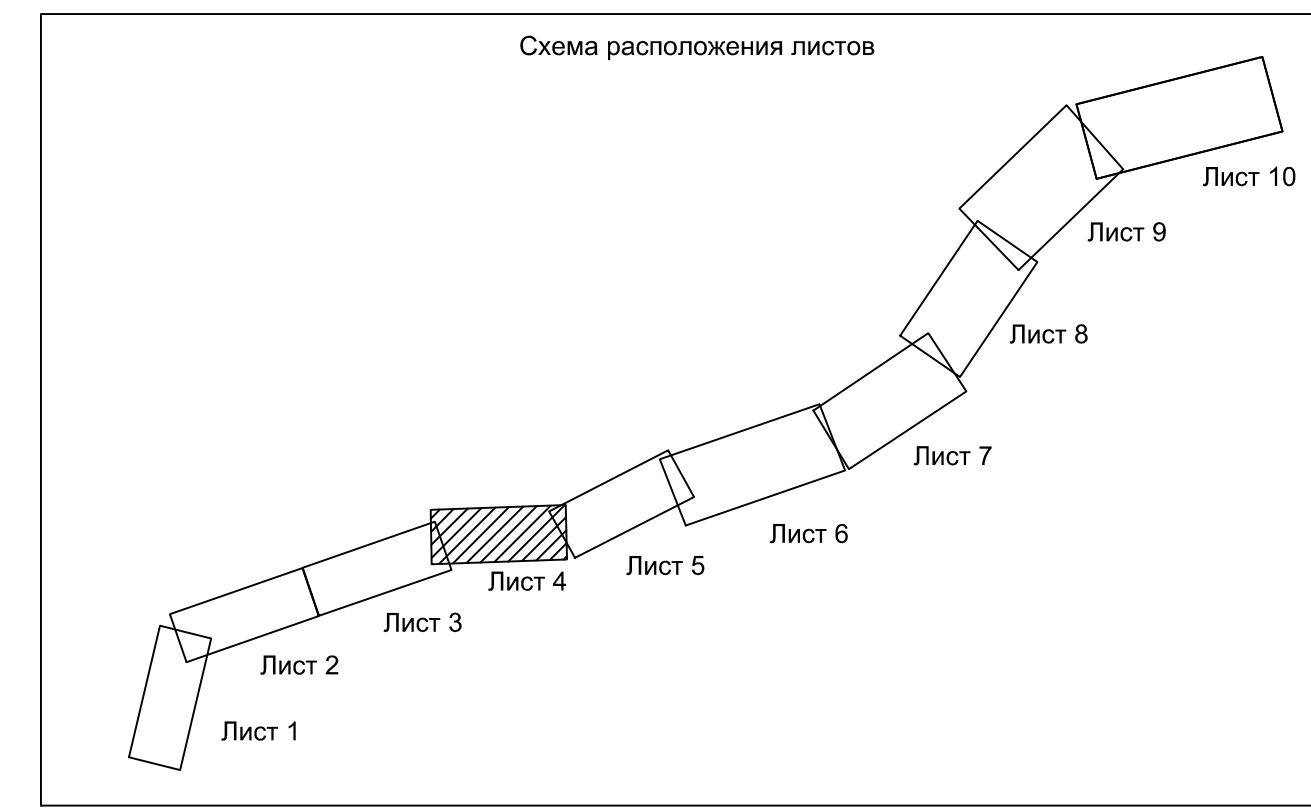
Согласовано  
 Взам. инв. №  
 Подп. и дата  
 Инв. № подл.



Примечание:  
 1. Система координат МСК-10  
 2. Система высот Балтийская 1977 года  
 3. Топографическая съемка октябрь 2019 года  
 4. Сведения о границах земельных участках предоставлены филиалом ФГБУ «Федеральная кадастровая палата Федеральной службы государственной регистрации, кадастра и картографии» по Республике Карелия  
 5. Документы территориального планирования муниципальных образований:  
 а) Генеральный план Кааламского сельского поселения, утвержденный решением Совета Кааламского сельского поселения от 16 декабря 2013 г. № 20 (с изменениями, утвержденными решением Совета Сортавальского муниципального района от 09.08.2019 г. № 27)  
 в) Схема территориального планирования Сортавальского муниципального район, утвержденная решением Совета Сортавальского муниципального района от 04.04.2012 г. № 246 (с изменениями от 24.12.2019 №66)

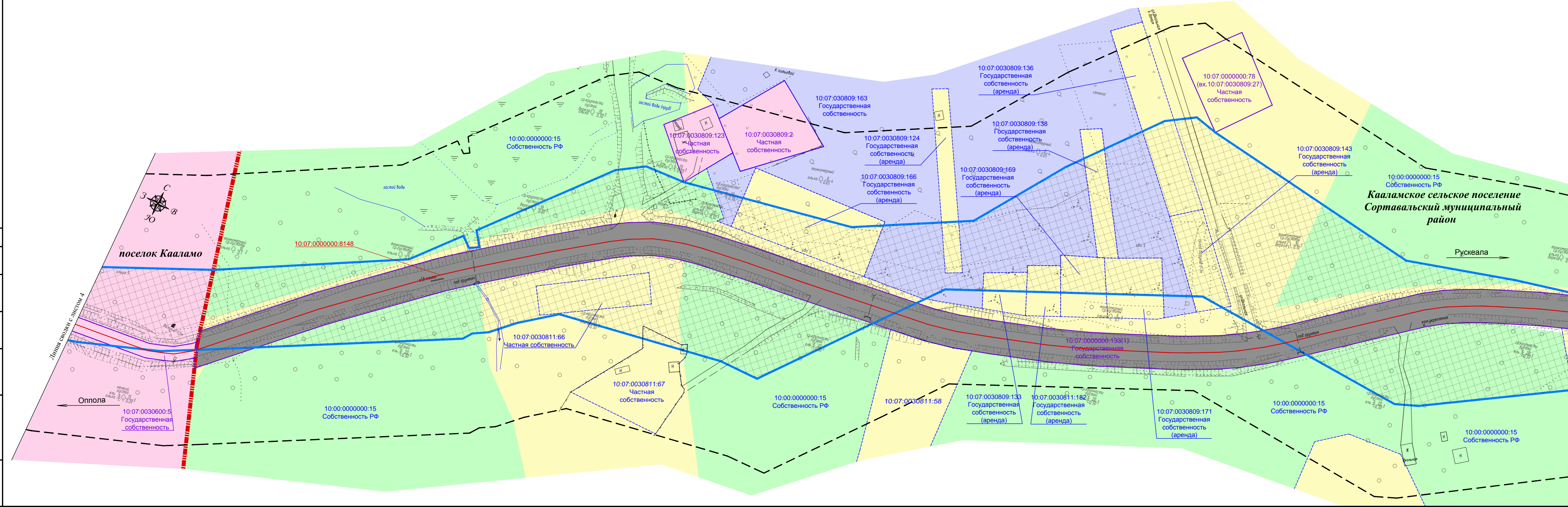
Условные обозначения категории земель:	
	земли населенных пунктов
	земельные участки, подлежащие резервированию и (или) изъятию для государственных и муниципальных нужд

УСЛОВНЫЕ ОБОЗНАЧЕНИЯ:	
	граница зоны планируемого размещения линейного объекта
	границы зоны планируемого размещения линейных объектов, подлежащих реконструкции в связи с изменением их местоположения
	граница территории, в отношении которой осуществляется подготовка проекта планировки
	границы земельных участков, имеющиеся в ЕГРН сведения о которых достаточны для определения местоположения
	граница ранее учтенных земельных участков, имеющиеся в ЕГРН сведения о которых не достаточны для определения их местоположения
	обозначение объектов капитального строительства, сведения о которых содержатся в ЕГРН
10:07:0030606:28	обозначение кадастрового номера земельного участка
10:00:0000000:15	обозначение кадастрового номера ранее учтенного земельного участка
10:07:0030602:193	обозначение кадастрового номера объекта капитального строительства



Согласовано  
 Взам. инв. №  
 Подп. и дата  
 Инв. № подл.

95-ПИР/19-ДПТ.1.1. ГЧ					
«Реконструкция участка автомобильной дороги Оппола-Рускеала, км 58 - км 68»					
Изм.	Кол.уч.	Лист	Подп.	Подпись	Дата
Разработал	Крылова А.И.	4	04.09.20		
Проверил	Зайцева В.А.	4	04.09.20		
Н.контр.	Шанина И.В.	4	04.09.20		
Проект планировки территории				Стадия	Лист
Схема использования территории в период подготовки проекта планировки территории М1:1000				П	4
				ООО «СтройПроект»	

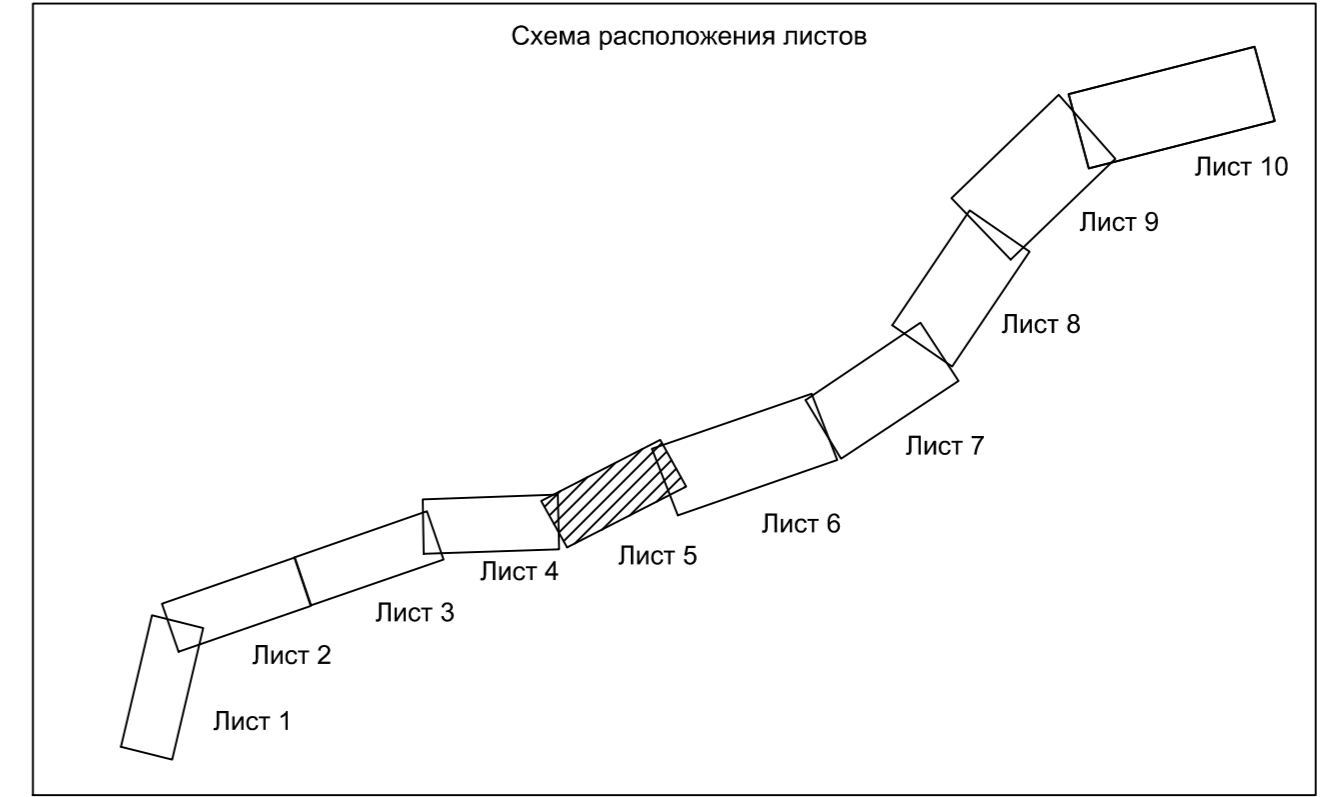


**УСЛОВНЫЕ ОБОЗНАЧЕНИЯ:**

	граница зоны планируемого размещения линейного объекта
	граница территории, в отношении которой осуществляется подготовка проекта планировки
	граница муниципальных образований
	границы земельных участков, имеющиеся в ЕГРН сведения о которых достаточны для определения местоположения
	граница ранее учтенных земельных участков, имеющиеся в ЕГРН сведения о которых не достаточны для определения их местоположения
	обозначение кадастрового номера земельного участка
	обозначение кадастрового номера ранее учтенного земельного участка
	земельные участки, подлежащие резервированию и (или) изъятию для государственных и муниципальных нужд

**Условные обозначения категории земель:**

	земли сельскохозяйственного назначения
	земли населенных пунктов
	земли лесного фонда
	земли промышленности, энергетики, транспорта, связи, радиовещания, телевидения, информатики, земель для обеспечения космической деятельности, земель обороны, безопасности и земель иного специального назначения
	земли запаса



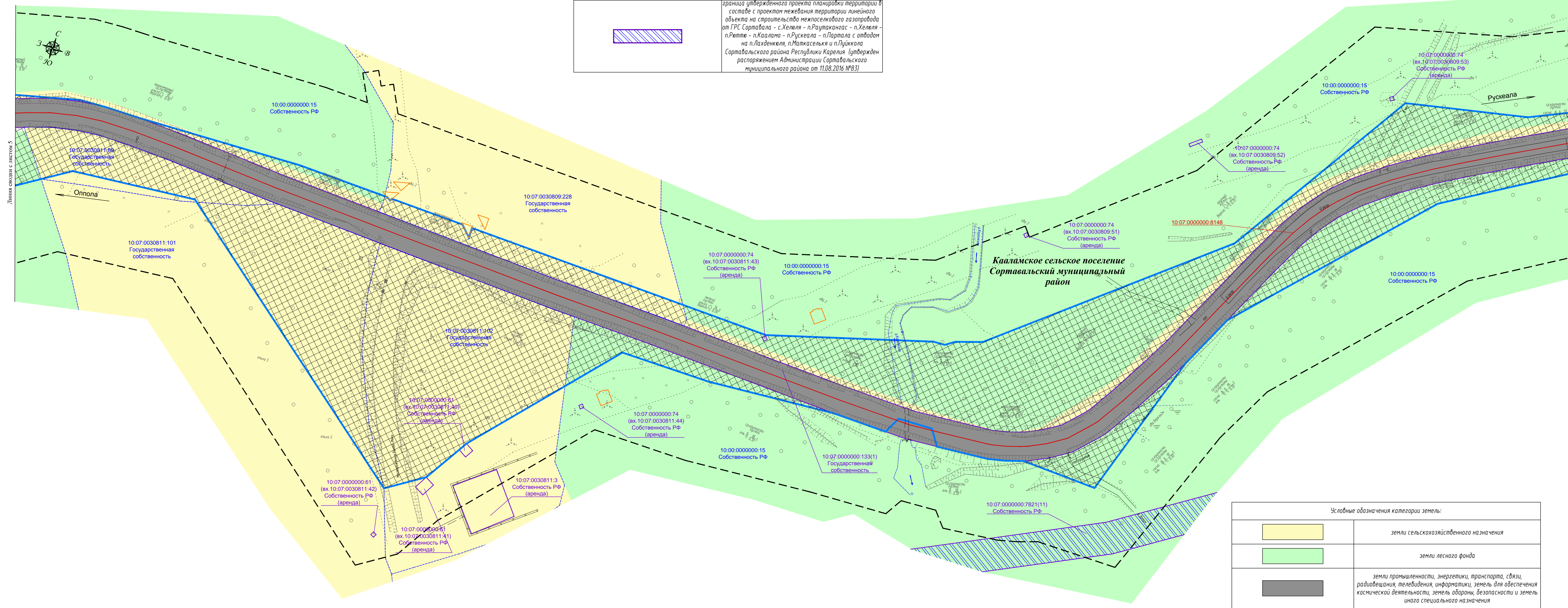
**Примечание:**

1. Система координат МСК-10
2. Система высот Балтийская 1977 года
3. Топографическая съемка октябрь 2019 года
4. Сведения о границах земельных участках предоставлены филиалом ФГБУ «Федеральная кадастровая палата Федеральной службы государственной регистрации, кадастра и картографии» по Республике Карелия
5. Документы территориального планирования муниципальных образований:
  - а) Генеральный план Кааламского сельского поселения, утвержденный решением Совета Кааламского сельского поселения от 16 декабря 2013 г. № 20 (с изменениями, утвержденными решением Совета Сортавальского муниципального района от 09.08.2019 г. № 27)
  - в) Схема территориального планирования Сортавальского муниципального район, утвержденная решением Совета Сортавальского муниципального района от 04.04.2012 г. № 246 (с изменениями от 24.12.2019 №66)

95-П/Р-19-ДПТ.1. ГЧ							
«Реконструкция участка автомобильной дороги Оппола-Рускеала, км 58 - км 68»							
Изм.	Колуч.	Лист	Ндк.	Подпись	Дата		
	Разработал	Крылова А.И.			04.09.20		
	Проверил	Защета В.А.			04.09.20		
	Н.контр.	Шанина И.В.			04.09.20		
Проект планировки территории					Стадия	Лист	Листов
					П	5	
Схема использования территории в период подготовки проекта планировки территории					000 "СтройПроект"		
					М1:1000		

Составлено  
Вып. № 1  
Лист 4  
Изд. № 1

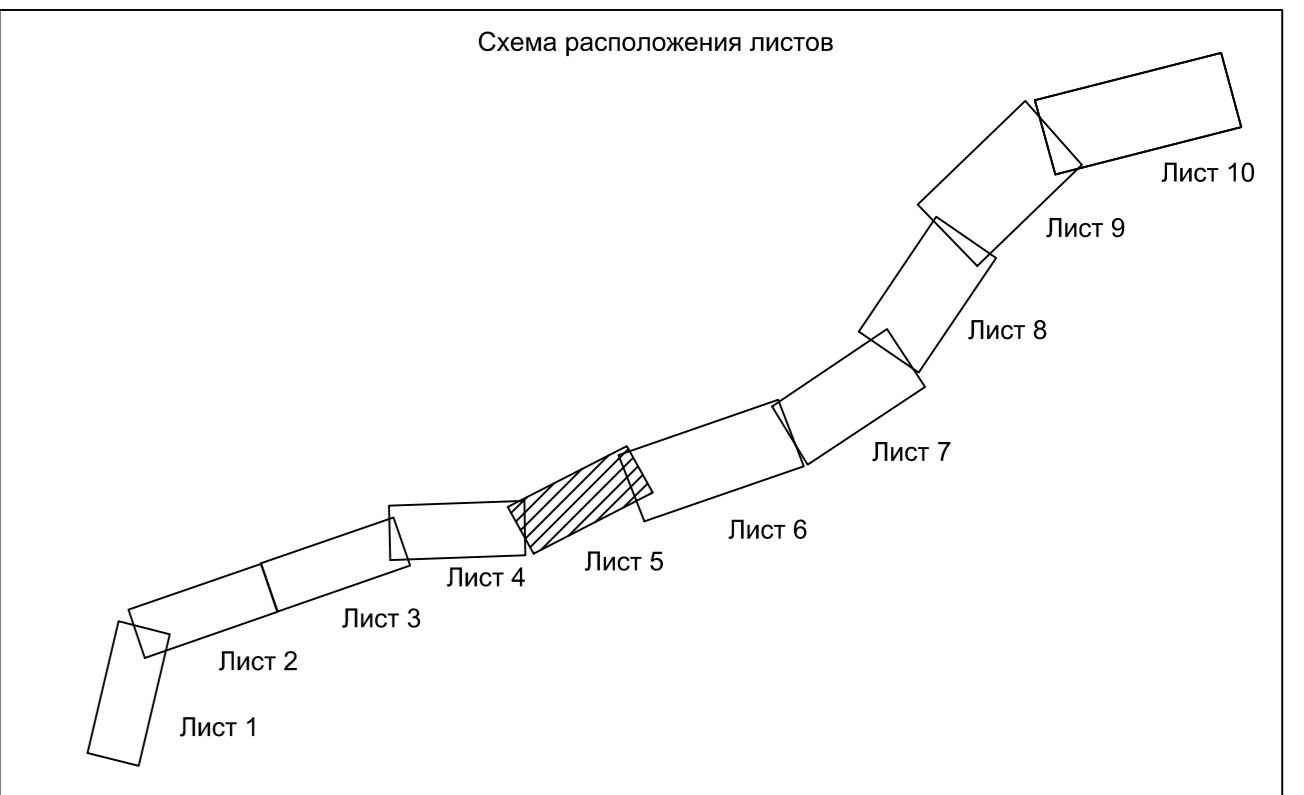




граница утвержденного проекта планировки территории в составе с проектом межевания территории линейного объекта на строительство межпоселкового газопровода от ГРС Сортавала - с.Хелюля - п.Раутакангас - п.Хелюля - п.Ротто - п.Каалама - п.Рускеала - п.Партала с отводом на п.Лахденкюля, п.Маткаселя и п.Пуйккола Сортавальского района Республики Карелия (утвержден распоряжением Администрации Сортавальского муниципального района от 11.08.2016 №83)

УСЛОВНЫЕ ОБОЗНАЧЕНИЯ:

	граница зоны планируемого размещения линейного объекта
	границы зоны планируемого размещения линейных объектов, подлежащих реконструкции в связи с изменением их местоположения
	граница территории, в отношении которой осуществляется подготовка проекта планировки территории
	границы земельных участков, имеющиеся в ЕГРН сведения о которых достаточны для определения местоположения границ ранее учтенных земельных участков, имеющиеся в ЕГРН сведения о которых не достаточны для определения их местоположения
	обозначение кадастрового номера земельного участка
	обозначение кадастрового номера ранее учтенного земельного участка
	земельные участки, подлежащие резервированию и (или) изъятию для государственных и муниципальных нужд



Примечание:  
 1. Система координат МСК-10  
 2. Система высот Балтийская 1977 года  
 3. Топографическая съемка октябрь 2019 года  
 4. Сведения о границах земельных участках предоставлены филиалом ФГБУ «Федеральная кадастровая палата Федеральной службы государственной регистрации, кадастра и картографии» по Республике Карелия  
 5. Документ территориального планирования муниципальных образований:  
 а) Генеральный план Кааламского сельского поселения, утвержденный решением Совета Кааламского сельского поселения от 16 декабря 2013 г. № 20 (с изменениями, утвержденными решением Совета Сортавальского муниципального района от 09.08.2019 г. № 27)  
 б) Схема территориального планирования Сортавальского муниципального района, утвержденная решением Совета Сортавальского муниципального района от 04.04.2012 г. № 246 (с изменениями от 24.12.2019 №66)




Условные обозначения категории земель:

	земли сельскохозяйственного назначения
	земли лесного фонда
	земли промышленности, энергетики, транспорта, связи, радиосвязи, телевидения, информатики, земель для обеспечения космической деятельности, земель обороны, безопасности и земель иного специального назначения




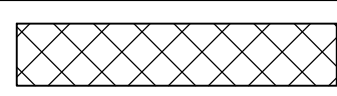
95-ПИР/19-ДПТ.1.1.ГЧ					«Реконструкция участка автомобильной дороги Опнота-Рускеала, км 58 - км 68»				
Изм.	Колуч.	Лист	Подк.	Подпись	Дата	Проект планировки территории	Стадия	Лист	Листов
Разработал	Крылова А.И.				04.09.20				
Проверил	Зайцева В.А.				04.09.20				
Н.контр.	Шанина И.В.				04.09.20				
Схема использования территории в период подготовки проекта планировки территории М:1000									000 "СтройПроект"

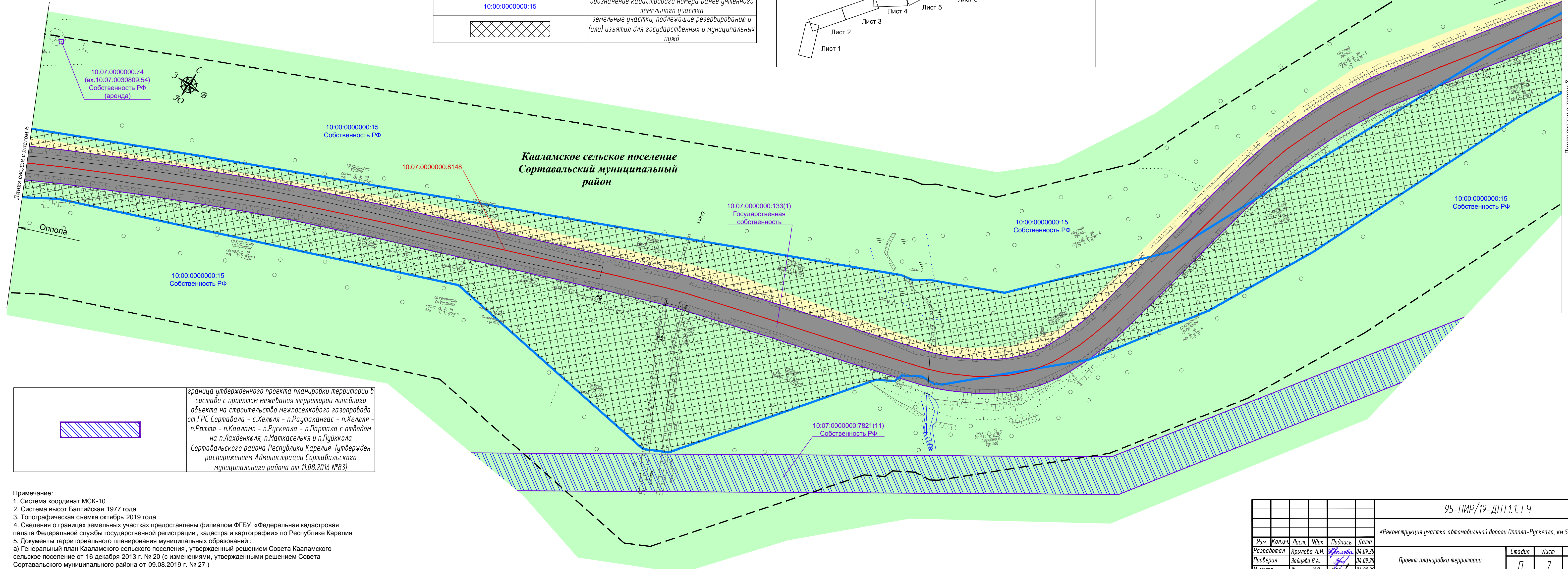
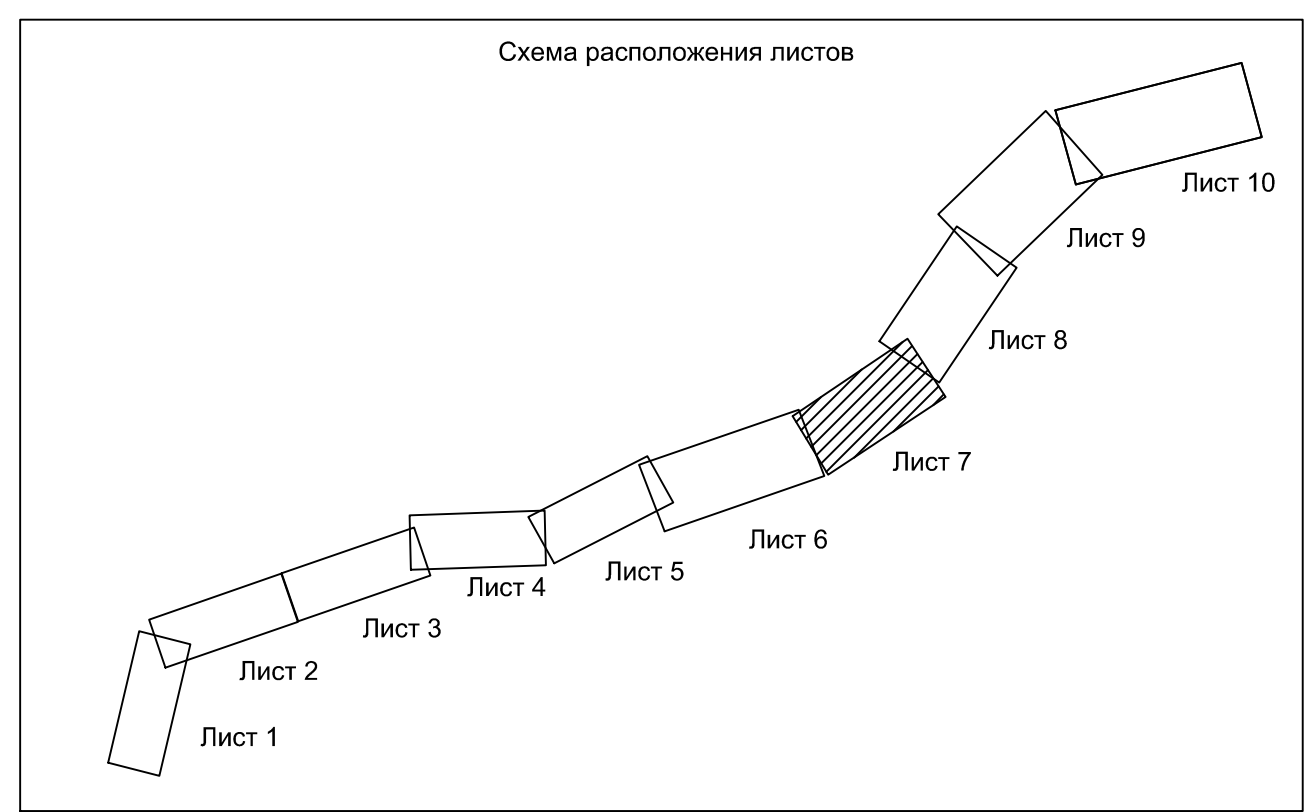
Создано  
 Взято из  
 Лист и дата  
 № и год

Условные обозначения категории земель:

	земли сельскохозяйственного назначения
	земли лесного фонда
	земли промышленности, энергетики, транспорта, связи, радиовещания, телевидения, информатики, земель для обеспечения космической деятельности, земель обороны, безопасности и земель иного специального назначения


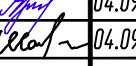

УСЛОВНЫЕ ОБОЗНАЧЕНИЯ:

	граница зоны планируемого размещения линейного объекта
	граница территории, в отношении которой осуществляется подготовка проекта планировки территории, сведения о которых достаточны для определения местоположения
	граница ранее учтенных земельных участков, сведения о которых не достаточны для определения их местоположения
10:07:0030606:28	обозначение кадастрового номера земельного участка
10:00:0000000:15	обозначение кадастрового номера ранее учтенного земельного участка
	земельные участки, подлежащие резервированию и (или) изъятию для государственных и муниципальных нужд



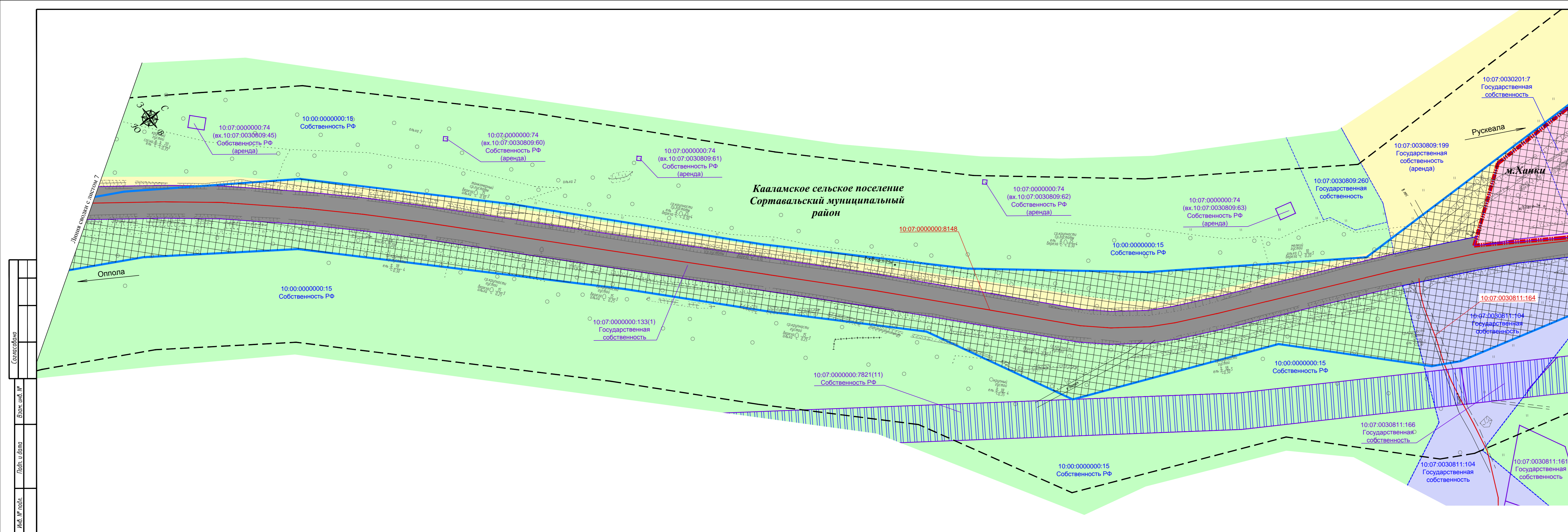
граница утвержденного проекта планировки территории в составе с проектом межевания территории линейного объекта на строительство межпоселкового газопровода от ГРС Сортавала - с.Хелюля - п.Раутаканас - п.Хелюля - п.Рянтю - п.Каалама - п.Рускеала - п.Парталя с отводом на п.Лахденкюля, п.Маткаселья и п.Пуйккола Сортавальского района Республики Карелия (утвержден распоряжением Администрации Сортавальского муниципального района от 11.08.2016 №83)

Примечание:  
 1. Система координат МСК-10  
 2. Система высот Балтийская 1977 года  
 3. Топографическая съемка октябрь 2019 года  
 4. Сведения о границах земельных участках предоставлены филиалом ФГБУ «Федеральная кадастровая палата Федеральной службы государственной регистрации, кадастра и картографии» по Республике Карелия  
 5. Документы территориального планирования муниципальных образований:  
 а) Генеральный план Кааламского сельского поселения, утвержденный решением Совета Кааламского сельского поселения от 16 декабря 2013 г. № 20 (с изменениями, утвержденными решением Совета Сортавальского муниципального района от 09.08.2019 г. № 27)  
 в) Схема территориального планирования Сортавальского муниципального район, утвержденная решением Совета Сортавальского муниципального района от 04.04.2012 г. № 246 (с изменениями от 24.12.2019 №66)

95-ПИР/19-ДПТ.1. ГЧ					
«Реконструкция участка автомобильной дороги Оппола-Рускеала, км 58 - км 68»					
Изм.	Кол.уч.	Лист	Док.	Подпись	Дата
Разработал	Крылова А.И.	7	И.И.		04.09.20
Проверил	Зайцева В.А.	7	И.И.		04.09.20
Н.контр.	Шанина И.В.	7	И.И.		04.09.20
Проект планировки территории				Стадия	Лист
Схема использования территории в период подготовки проекта планировки территории				П	7
М:1000				ООО «СтройПроект»	

Согласно  
 Взам. инв. №  
 Подп. и дата  
 Инв. № табл.

Линия свояет с листом 8



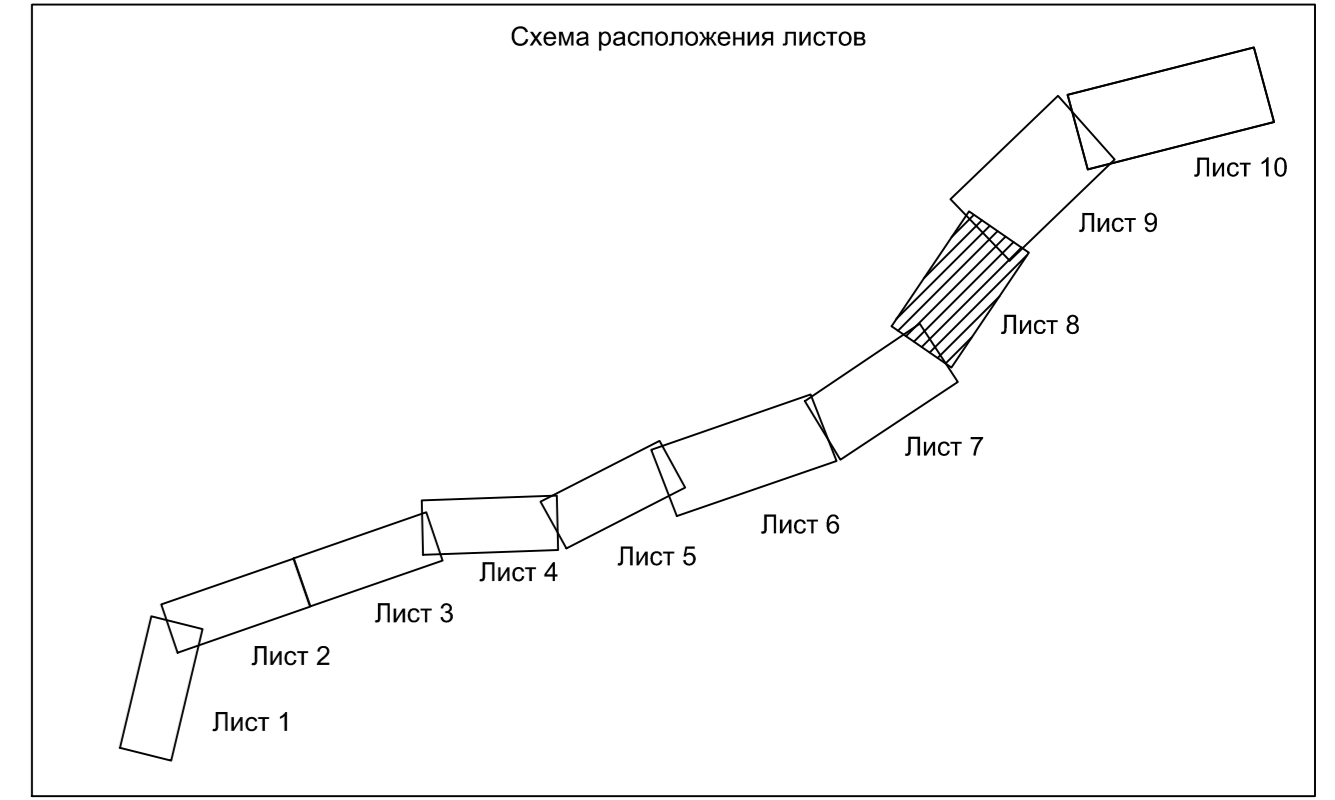
УСЛОВНЫЕ ОБОЗНАЧЕНИЯ:

	граница зоны планируемого размещения линейного объекта
	граница территории, в отношении которой осуществляется подготовка проекта планировки территории, сведения о которых достаточны для определения местоположения
	граница ранее учтенных земельных участков, сведения о которых не достаточны для определения их местоположения
	обозначение объектов капитального строительства, сведения о которых содержатся в ЕГРН
	обозначение кадастрового номера земельного участка
	обозначение кадастрового номера ранее учтенного земельного участка
	обозначение кадастрового номера объекта капитального строительства
	граница муниципальных образований
	земельные участки, подлежащие резервированию и (или) изъятию для государственных и муниципальных нужд
	граница утвержденного проекта планировки территории в составе с проектом межевания территории линейного объекта на строительство межпоселкового газопровода от ГРС Сортавала - с.Хелюля - п.Раутанганга - п.Хелюля - п.Раттю - п.Кааламо - п.Рускеала - п.Партала с отводом на п.Лахденкюля, п.Маткаселья и п.Пуйккола Сортавальского района Республики Карелия (утвержден распоряжением Администрации Сортавальского муниципального района от 11.08.2016 №83)

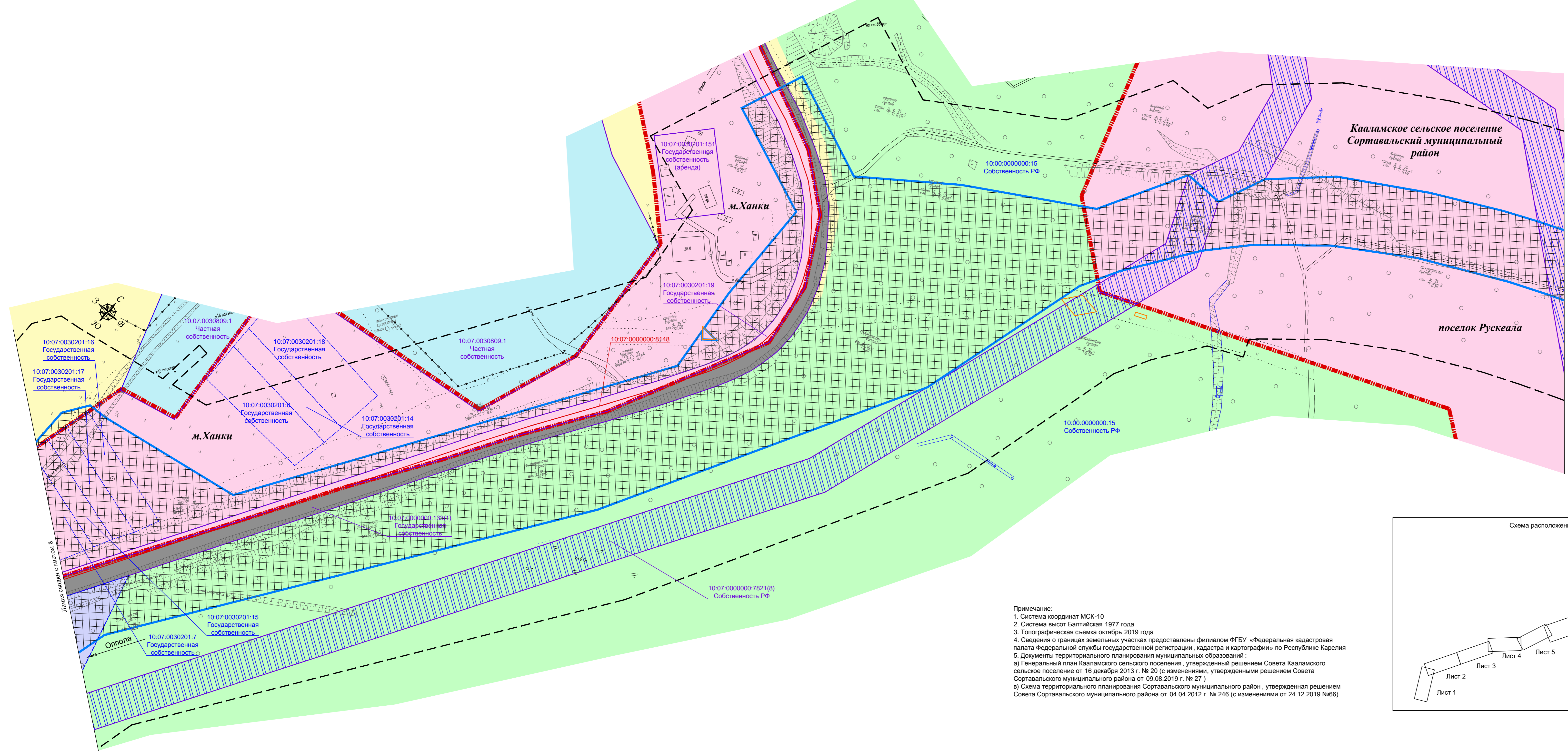
Примечание:  
 1. Система координат МСК-10  
 2. Система высот Балтийская 1977 года  
 3. Топографическая съемка октябрь 2019 года  
 4. Сведения о границах земельных участков предоставлены филиалом ФГБУ «Федеральная кадастровая палата Федеральной службы государственной регистрации, кадастра и картографии» по Республике Карелия  
 5. Документы территориального планирования муниципальных образований:  
 а) Генеральный план Кааламского сельского поселения, утвержденный решением Совета Кааламского сельского поселения от 16 декабря 2013 г. № 20 (с изменениями, утвержденными решением Совета Сортавальского муниципального района от 09.08.2019 г. № 27 )  
 в) Схема территориального планирования Сортавальского муниципального района, утвержденная решением Совета Сортавальского муниципального района от 04.04.2012 г. № 246 (с изменениями от 24.12.2019 №66)

Условные обозначения категории земель:

	земли сельскохозяйственного назначения
	земли населенных пунктов
	земли лесного фонда
	земли запаса
	земли промышленности, энергетики, транспорта, связи, радиовещания, телевидения, информатики, земель для обеспечения космической деятельности, земель обороны, безопасности и земель иного специального назначения



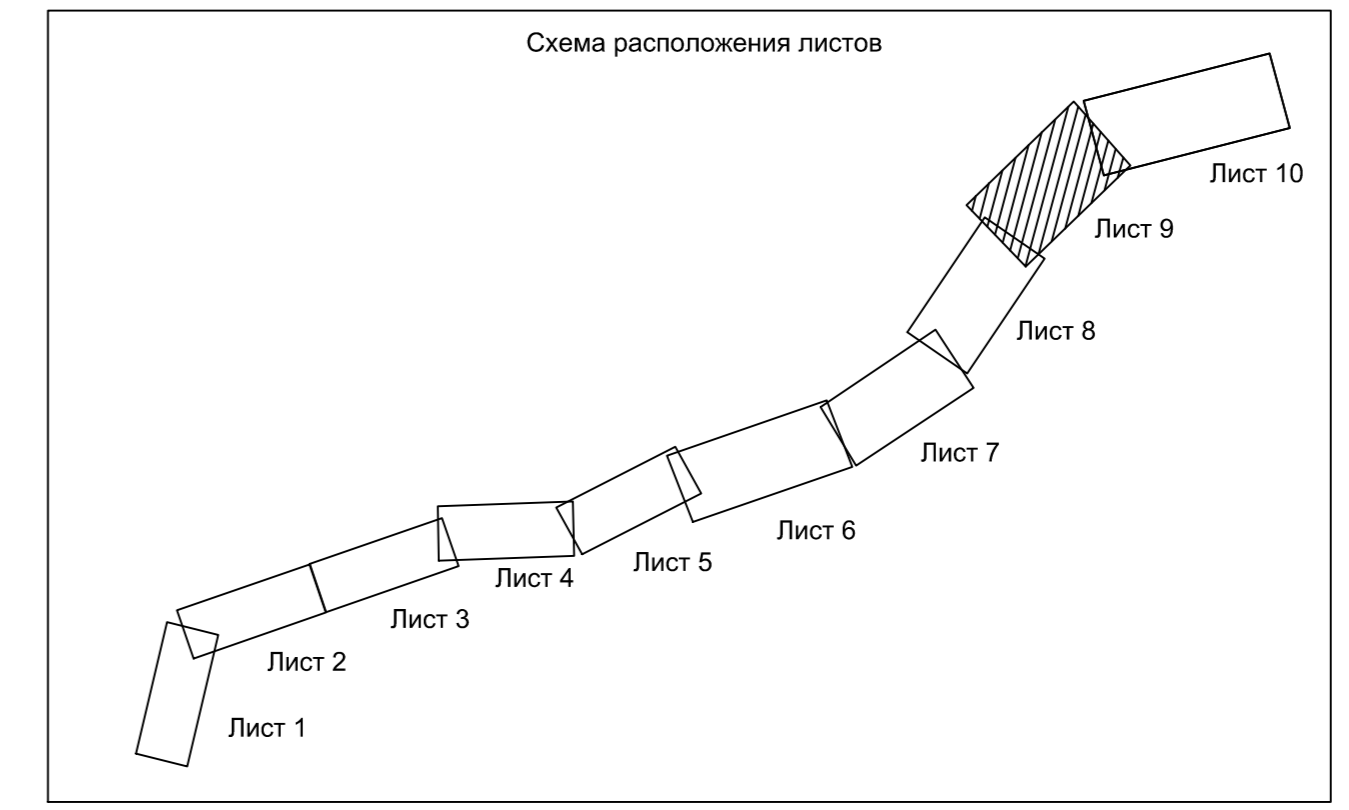
95-П/Р-19-ДПТ.1. ГЧ				
«Реконструкция участка автомобильной дороги Оппола-Рускеала, км 58 - км 68»				
Изм.	Колуч.	Лист	Ндок.	Подпись
Разработал	Крылова А.И.	04.09.20		
Проверил	Защета В.А.	04.09.20		
Н.контр.	Шанина И.В.	04.09.20		
Проект планировки территории			Стадия	Лист
			П	8
Схема использования территории в период подготовки проекта планировки территории				М:1000
				ООО "СтройПроект"



Линия связи с листом 10

Линия связи с листом 8

Примечание:  
 1. Система координат МСК-10  
 2. Система высот Балтийская 1977 года  
 3. Топографическая съемка октябрь 2019 года  
 4. Сведения о границах земельных участках предоставлены филиалом ФГБУ «Федеральная кадастровая палата Федеральной службы государственной регистрации, кадастра и картографии» по Республике Карелия  
 5. Документы территориального планирования муниципальных образований:  
 а) Генеральный план Кааламского сельского поселения, утвержденный решением Совета Кааламского сельского поселения от 16 декабря 2013 г. № 20 (с изменениями, утвержденными решением Совета Сортавальского муниципального района от 09.08.2019 г. № 27)  
 б) Схема территориального планирования Сортавальского муниципального района, утвержденная решением Совета Сортавальского муниципального района от 04.04.2012 г. № 246 (с изменениями от 24.12.2019 №66)

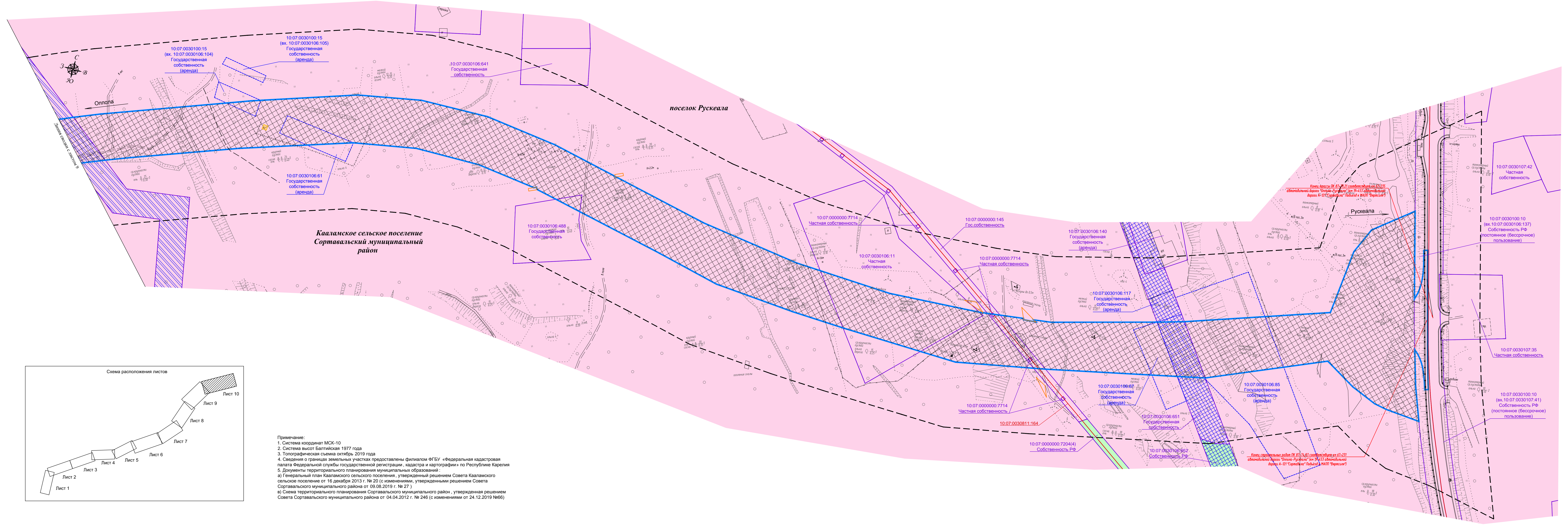


УСЛОВНЫЕ ОБОЗНАЧЕНИЯ:	
	граница зоны планируемого размещения линейного объекта
	граница зоны планируемого размещения линейных объектов, подлежащих реконструкции в связи с изменением их местоположения
	граница территории, в отношении которой осуществляется подготовка проекта планировки территории
	границы земельных участков, имеющиеся в ЕГРН сведения о которых достаточны для определения местоположения
	граница ранее учтенных земельных участков, имеющиеся в ЕГРН сведения о которых не достаточны для определения их местоположения
	обозначение объектов капитального строительства, сведения о которых содержатся в ЕГРН
	граница муниципальных образований
	обозначение кадастрового номера земельного участка
	обозначение кадастрового номера ранее учтенного земельного участка
	обозначение кадастрового номера объекта капитального строительства
	объекты капитального строительства, подлежащие сносу и (или) демонтажу
	земельные участки, подлежащие резервированию и (или) изъятию для государственных и муниципальных нужд
	граница утвержденного проекта планировки территории в составе с проектом межевания территории линейного объекта на строительство межпоселкового газопровода от ГРС Сортавала - с.Хелюля - п.Раутакангас - п.Хелюля - п.Ряптя - п.Кааламо - п.Рускеала - п.Парвала с отводом на п.Лахденкяля, п.Маткаселья и п.Пуйккола Сортавальского района Республики Карелия (утвержден распоряжением Администрации Сортавальского муниципального района от 11.08.2016 №83)

Условные обозначения категории земель:	
	земли сельскохозяйственного назначения
	земли населенных пунктов
	земли лесного фонда
	земли запаса
	земли особо охраняемых территорий и объектов
	земли промышленности, энергетики, транспорта, связи, радиовещания, телевидения, информатики, земель для обеспечения космической деятельности, земель обороны, безопасности и земель иного специального назначения

95-ПИР/19-ДПТ.1.ГЧ				
«Реконструкция участка автомобильной дороги Отпола-Рускеала, км 58 - км 68»				
Изм.	Колуч.	Лист	Надк.	Подпись
Разработал	Крылова А.И.	04.09.20		
Проверил	Зайцева В.А.	04.09.20		
Инж.контр.	Шанина И.В.	04.09.20		
Проект планировки территории				Стадия
				Лист
				Листов
Схема использования территории в период подготовки проекта планировки территории М:1000				000 "СтройПроект"

Сорттавалло  
 Выходной №  
 Листы и даты  
 №№ листов

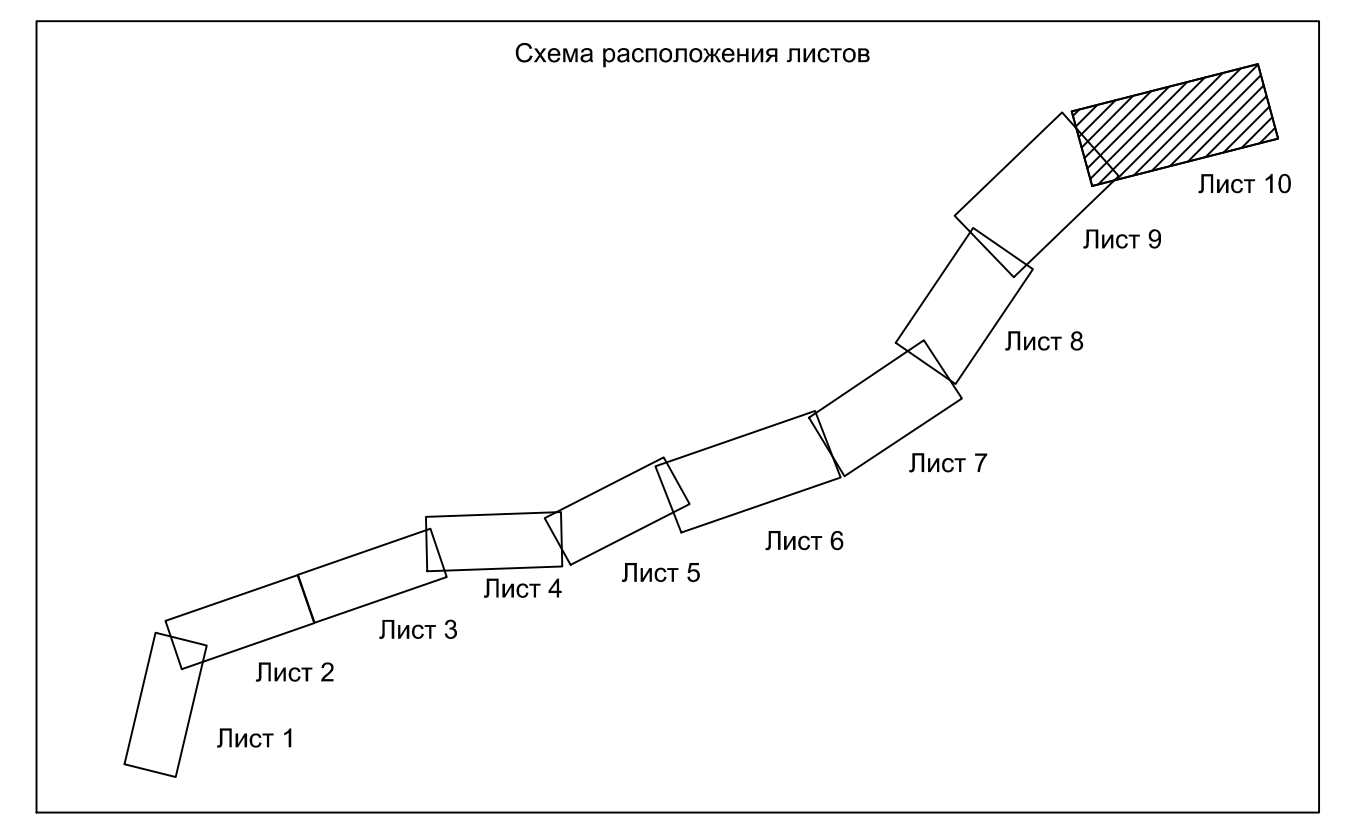


**УСЛОВНЫЕ ОБОЗНАЧЕНИЯ:**

	граница зоны планируемого размещения линейного объекта
	границы зоны планируемого размещения линейных объектов, подлежащих реконструкции в связи с изменением их местоположения
	граница территории, в отношении которой осуществляется подготовка проекта планировки территории
	границы земельных участков, имеющих в ЕГРН сведения о которых достаточны для определения местоположения
	границы ранее учтенных земельных участков, имеющих в ЕГРН сведения о которых не достаточны для определения их местоположения
	обозначение объектов капитального строительства, сведения о которых содержится в ЕГРН
	обозначение кадастрового номера земельного участка
	обозначение кадастрового номера ранее учтенного земельного участка
	обозначение кадастрового номера объекта капитального строительства, подлежащего сносу и (или) демонтажу
	земельные участки, подлежащие резервированию и (или) изъятию для государственных и муниципальных нужд
	граница утвержденного проекта планировки территории в составе с проектом межевания территории линейного объекта на строительство межпоселкового газопровода от ГРС Сорвала - с.Хелья - п.Раутаканга - п.Хелья - п.Рюти - п.Каала - п.Рускеала - п.Парта - отвод на п.Лахденкия, п.Маткаселя и п.Пюккола Сорвалакского района Республики Карелия (утвержден распоряжением Администрации Сорвалакского муниципального района от 11.08.2016 № 87)
	граница утвержденного проекта планировки территории в составе с проектом межевания территории линейного объекта на строительство грунтового водозабора и магистральной трубопровода от чабога водозабора до существующей разводящей сети пос.ка Рускеала (утвержден распоряжением Администрации Сорвалакского муниципального района от 27.05.2019 № 378)

**Условные обозначения категории земель:**

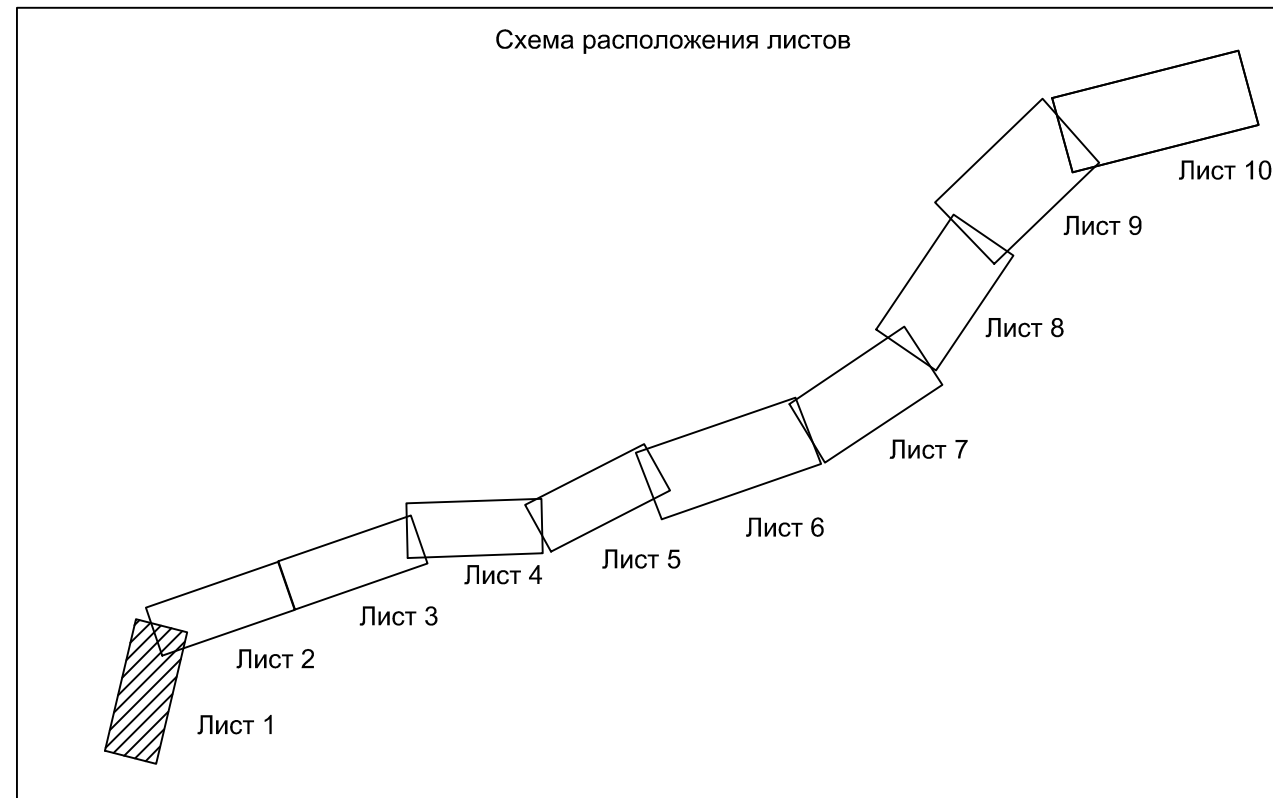
	земли населенных пунктов
	земли лесного фонда



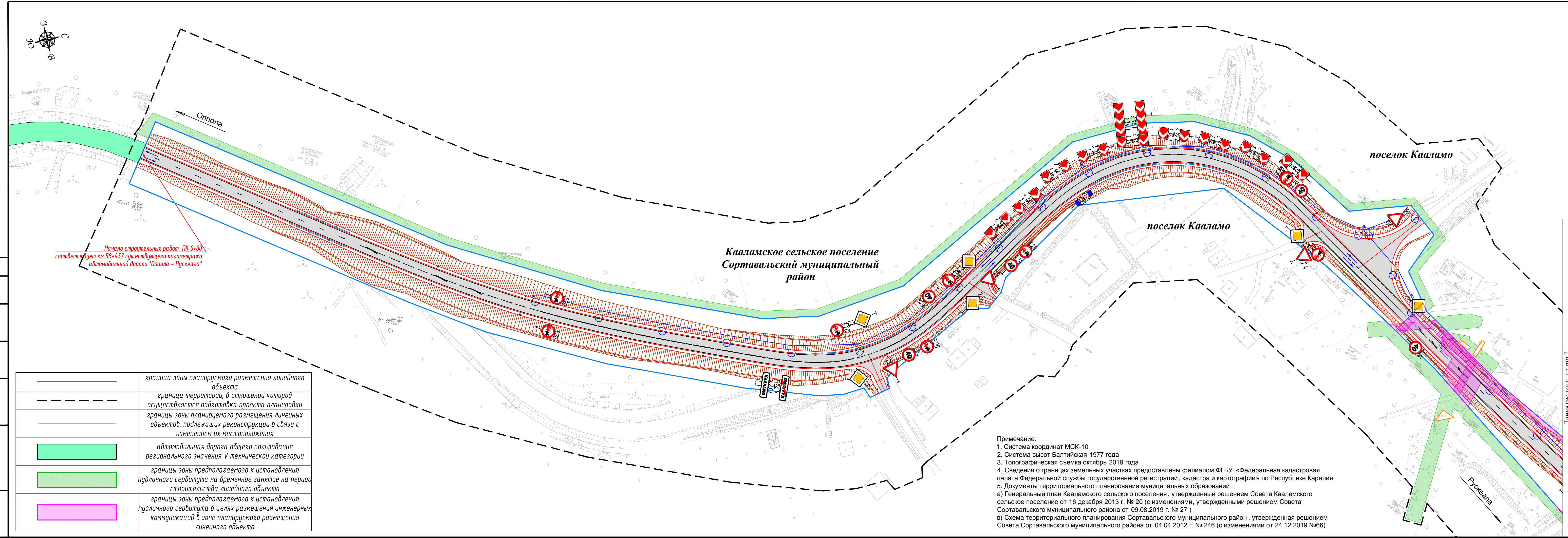
**Примечание:**  
 1. Система координат МСК-10  
 2. Система высот Балтийская 1977 года  
 3. Топографическая съемка октябрь 2019 года  
 4. Сведения о границах земельных участках предоставлены филиалом ФГБУ «Федеральная кадастровая палата Федеральной службы государственной регистрации, кадастра и картографии» по Республике Карелия  
 5. Документы территориального планирования муниципальных образований:  
 а) Генеральный план Каалакского сельского поселения, утвержденный решением Совета Каалакского сельского поселения от 16 декабря 2013 г. № 20 (с изменениями, утвержденными решением Совета Сорвалакского муниципального района от 09.08.2019 г. № 27)  
 в) Схема территориального планирования Сорвалакского муниципального района, утвержденная решением Совета Сорвалакского муниципального района от 04.04.2012 г. № 246 (с изменениями от 24.12.2019 №66)

95-П/19-ДП/1.1. ГЧ				
«Реконструкция участка автомобильной дороги Опала-Рускеала, км 58 - км 66»				
Изм.	Кол.ч.	Лист	Маск.	Дата
Разработал	Крылова А.И.	04.09.20		
Проверил	Защева В.А.	04.09.20		
Н.контр.	Шанина И.В.	04.09.20		
Проект планировки территории			Страница	Лист
Схема использования территории в период подготовки проекта планировки территории М:1000			П	10
ООО «СтройПроект»				

	проектируемая автомобильная дорога
	тротуар
	перильное ограждение
	барьерное ограждение
	опора освещения
	сигнальные столбики
	направления движения наземного общественного пассажирского транспорта
	дорожные знаки, номер по ГОСТ



Линия сводки с листом 2



Начало строительных работ ПК 0+00 соответствует км 58+437 существующего километража автомобильной дороги "Оппола - Рускеала"

Кааламское сельское поселение  
Сортавальский муниципальный район

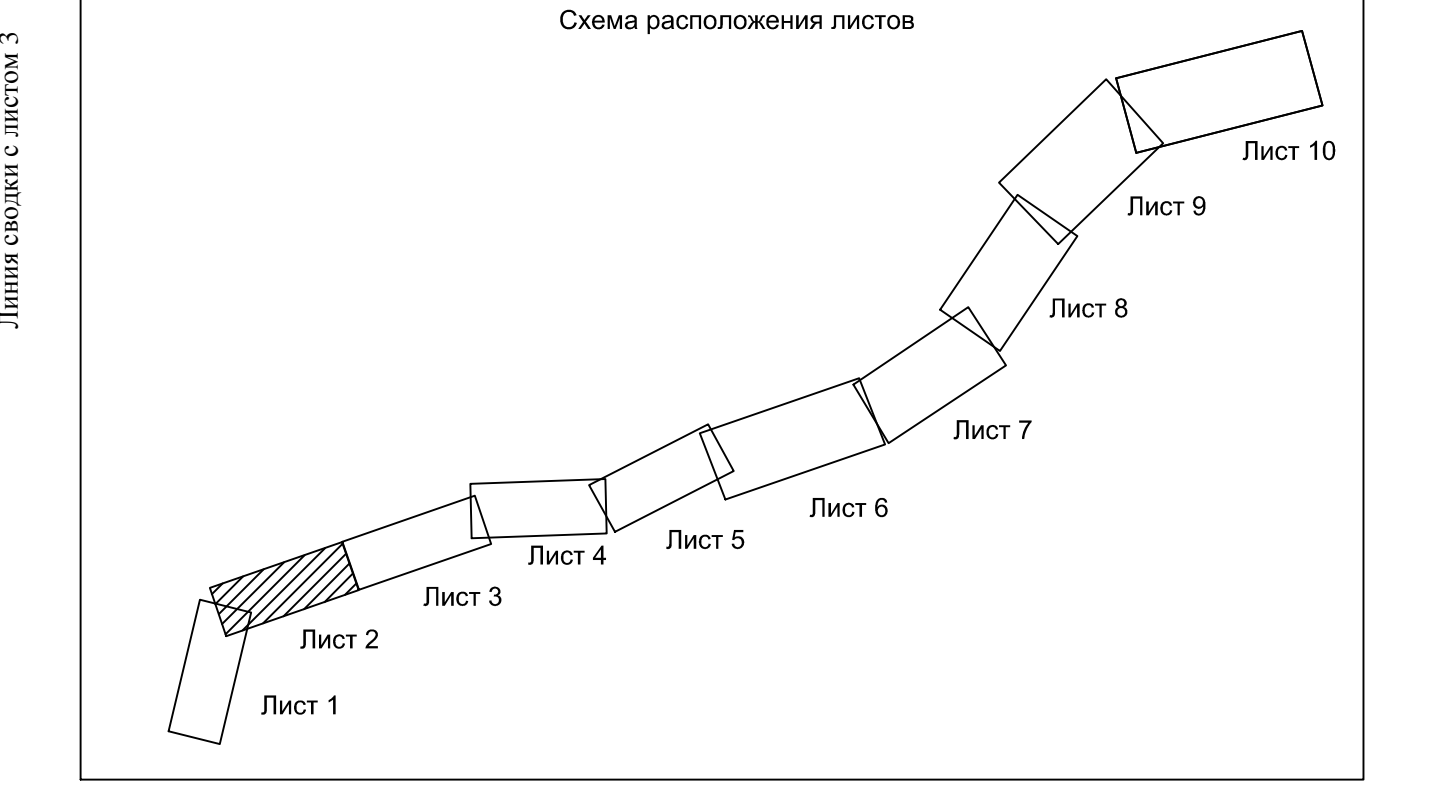
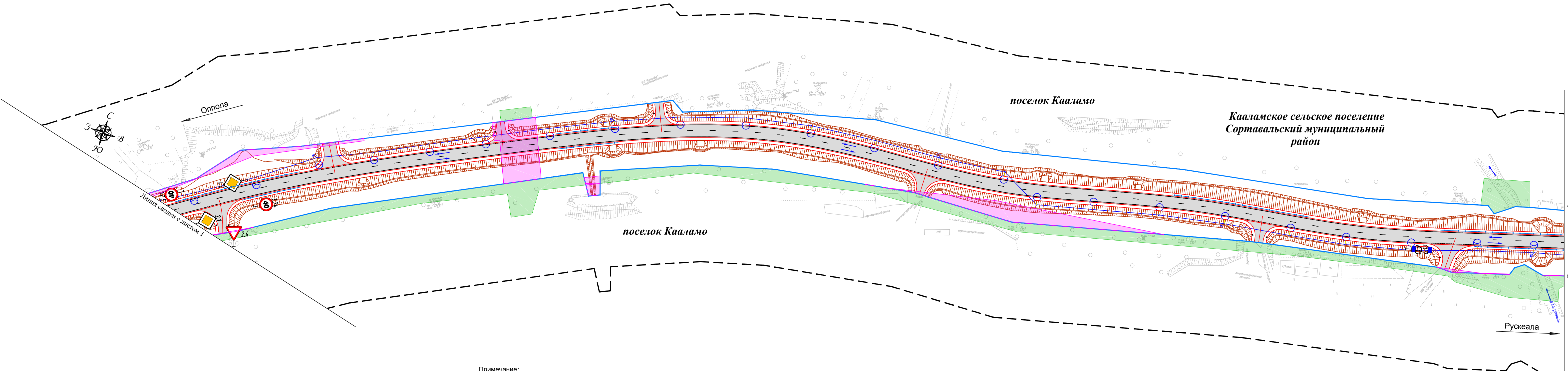
Примечание:  
1. Система координат МСК-10  
2. Система высот Балтийская 1977 года  
3. Топографическая съемка октябрь 2019 года  
4. Сведения о границах земельных участках предоставлены филиалом ФГБУ «Федеральная кадастровая палата Федеральной службы государственной регистрации, кадастра и картографии» по Республике Карелия  
5. Документы территориального планирования муниципальных образований:  
а) Генеральный план Кааламского сельского поселения, утвержденный решением Совета Кааламского сельского поселения от 16 декабря 2013 г. № 20 (с изменениями, утвержденными решением Совета Сортавальского муниципального района от 09.08.2019 г. № 27)  
б) Схема территориального планирования Сортавальского муниципального района, утвержденная решением Совета Сортавальского муниципального района от 04.04.2012 г. № 246 (с изменениями от 24.12.2019 №66)

	граница зоны планируемого размещения линейного объекта
	граница территории, в отношении которой осуществляется подготовка проекта планировки
	границы зоны планируемого размещения линейных объектов, подлежащих реконструкции в связи с изменением их местоположения
	автомобильная дорога общего пользования регионального значения V технической категории
	границы зоны предполагаемого к установлению публичного сервитута на временное занятие на период строительства линейного объекта
	границы зоны предполагаемого к установлению публичного сервитута в целях размещения инженерных коммуникаций в зоне планируемого размещения линейного объекта

95-ПИР/19-ДПТ.1.3. ГЧ			
«Реконструкция участка автомобильной дороги Оппола-Рускеала, км 58 - км 68»			
Изм.	Кол.уч.	Лист	Дата
Разработал	Крылова А.И.	29.09.20	
Проверил	Зайцева В.А.	29.09.20	
Н.контр.	Шанина И.В.	29.09.20	
Материалы по обоснованию проекта планировки территории			Студия Лист Листов
Схема организации улично-дорожной сети и движения транспорта М1:1000			П 1 10
ООО "СтройПроект"			

Согласовано  
Взам. инв. №  
Листы и дата  
Инд. № подл.

	проектируемая автомобильная дорога
	тротуар
	барьерное ограждение
	опора освещения
	сигнальные столбики
	направления движения наземного общественного пассажирского транспорта
	дорожные знаки, номер по ГОСТ
	граница зоны планируемого размещения линейного объекта
	граница территории, в отношении которой осуществляется подготовка проекта планировки



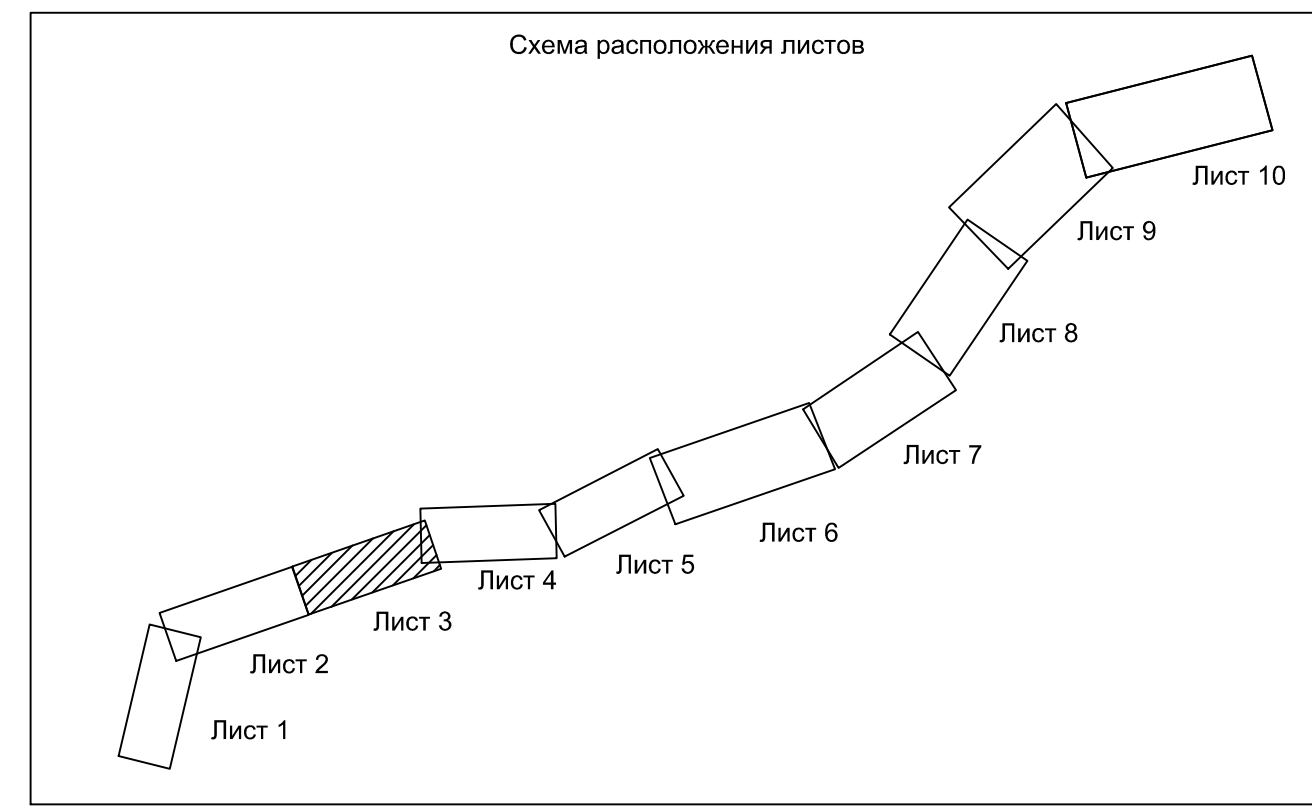
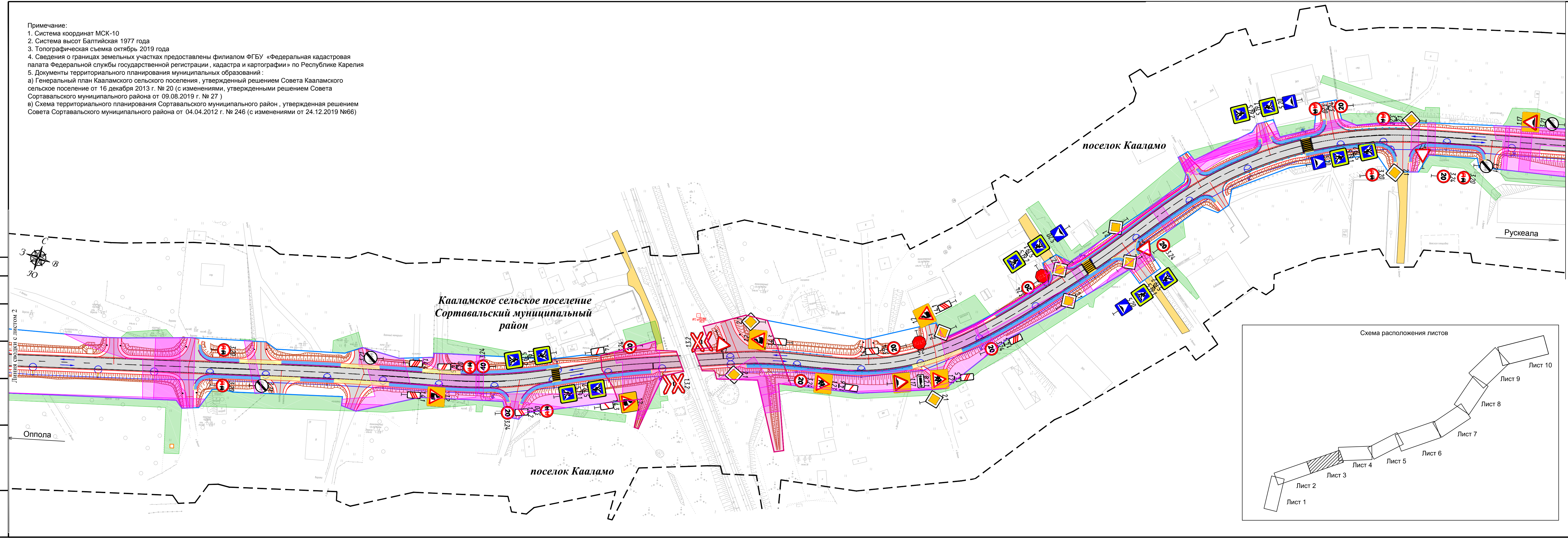
Примечание:  
 1. Система координат МСК-10  
 2. Система высот Балтийская 1977 года  
 3. Топографическая съемка октябрь 2019 года  
 4. Сведения о границах земельных участках предоставлены филиалом ФГБУ «Федеральная кадастровая палата Федеральной службы государственной регистрации, кадастра и картографии» по Республике Карелия  
 5. Документы территориального планирования муниципальных образований:  
 а) Генеральный план Кааламского сельского поселения, утвержденный решением Совета Кааламского сельского поселения от 16 декабря 2013 г. № 20 (с изменениями, утвержденными решением Совета Сортавальского муниципального района от 09.08.2019 г. № 27)  
 в) Схема территориального планирования Сортавальского муниципального район, утвержденная решением Совета Сортавальского муниципального района от 04.04.2012 г. № 246 (с изменениями от 24.12.2019 №66)

	границы зоны предполагаемого к установлению публичного сервитута на временное занятие на период строительства линейного объекта
	границы зоны предполагаемого к установлению публичного сервитута в целях размещения инженерных коммуникаций в зоне планируемого размещения линейного объекта

95-ПИР/19-ДПТ.1.3. ГЧ					
«Реконструкция участка автомобильной дороги Оппола-Рускеала, км 58 - км 68»					
Изм.	Кол.уч.	Лист.	Подп.	Подпись	Дата
Разработал	Крылова А.И.	29.09.20			29.09.20
Проверил	Зайцева В.А.	29.09.20			29.09.20
Н.контр.	Шанина И.В.	29.09.20			29.09.20
Материалы по обоснованию проекта планировки территории					Стадия
Схема организации улично-дорожной сети и движения транспорта М1:1000					Лист
					Листов
					000 "СтройПроект"

Согласовано	
Взам. инв. №	
Листы в объеме	
Инд. № подл.	

Примечание:  
 1. Система координат МСК-10  
 2. Система высот Балтийская 1977 года  
 3. Топографическая съемка октябрь 2019 года  
 4. Сведения о границах земельных участках предоставлены филиалом ФГБУ «Федеральная кадастровая палата Федеральной службы государственной регистрации, кадастра и картографии» по Республике Карелия  
 5. Документы территориального планирования муниципальных образований:  
 а) Генеральный план Кааламского сельского поселения, утвержденный решением Совета Кааламского сельского поселения от 16 декабря 2013 г. № 20 (с изменениями, утвержденными решением Совета Сортавальского муниципального района от 09.08.2019 г. № 27)  
 в) Схема территориального планирования Сортавальского муниципального района, утвержденная решением Совета Сортавальского муниципального района от 04.04.2012 г. № 246 (с изменениями от 24.12.2019 №66)



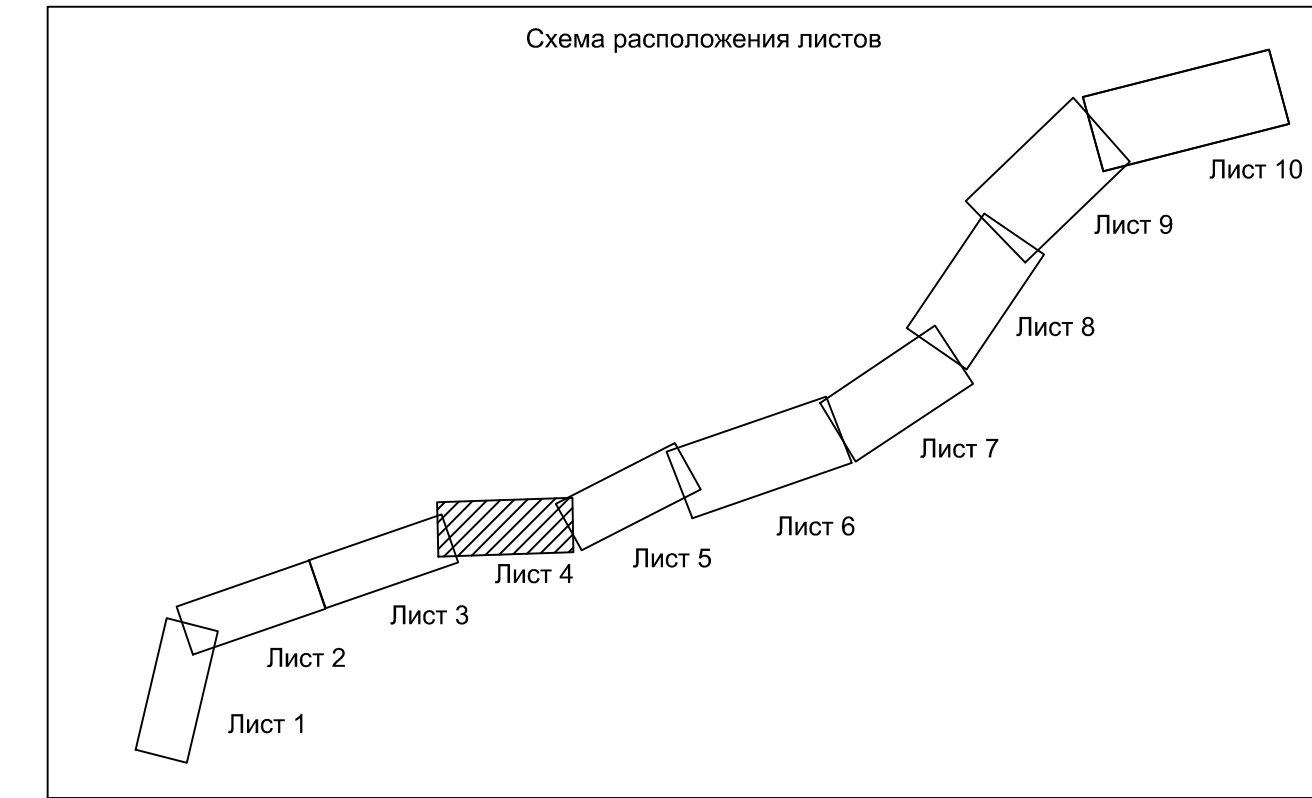
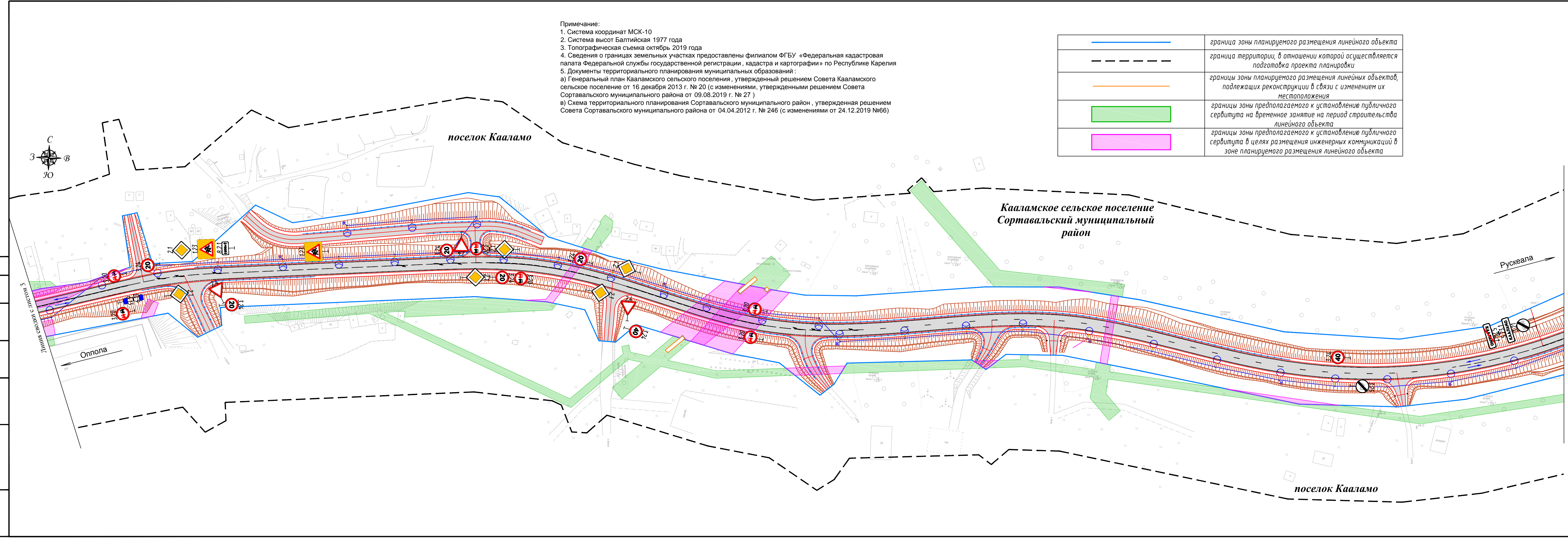
УСЛОВНЫЕ ОБОЗНАЧЕНИЯ:		16							
	проектируемая автомобильная дорога								
	тротуар								
	барьерное ограждение								
	перильное ограждение								
	бортовой камень								
	понижение бортового камня								
	опора освещения								
	пешеходный переход								
	сигнальные столбики								
	направления движения наземного общественного пассажирского транспорта								
	дорожные знаки, номер по ГОСТ								
	граница зоны планируемого размещения линейного объекта								
	граница территории, в отношении которой осуществляется подготовка проекта планировки								
	границы зоны планируемого размещения линейных объектов, подлежащих реконструкции в связи с изменением их местоположения								
	автомобильная дорога общего пользования местного значения V технической категории								
	границы зоны предполагаемого к установлению публичного сервитута на временное занятие на период строительства линейного объекта								
	границы зоны предполагаемого к установлению публичного сервитута в целях размещения инженерных коммуникаций в зоне планируемого размещения линейного объекта								
	границы зоны предполагаемого к установлению публичного сервитута в границах зоны планируемого размещения линейного объекта								
95-ПИР/19-ДПТ 1.3. ГЧ									
«Реконструкция участка автомобильной дороги Опола-Рускеала, км 58 - км 68»									
Изм.	Кол.уч.	Лист	Изд.	Подпись	Дата	Материалы по обоснованию проекта планировки территории	Стадия	Лист	Листов
Разработал	Крылова А.И.	29.09.20					П	3	
Проверил	Зайцева В.А.	29.09.20							
Н.контр.	Шанина И.В.	29.09.20							
Схема организации улично-дорожной сети и движения транспорта М1:1000									ООО «СтройПроект»



	проектируемая автомобильная дорога
	тротуар
	барьерное ограждение
	опора освещения
	сигнальные столбики
	направления движения наземного общественного пассажирского транспорта
	дорожные знаки, номер по ГОСТ

	граница зоны планируемого размещения линейного объекта
	граница территории, в отношении которой осуществляется подготовка проекта планировки
	границы зоны планируемого размещения линейных объектов, подлежащих реконструкции в связи с изменением их местоположения
	границы зоны предполагаемого к установлению публичного сервитута на временное занятие на период строительства линейного объекта
	границы зоны предполагаемого к установлению публичного сервитута в целях размещения инженерных коммуникаций в зоне планируемого размещения линейного объекта

Примечание:  
 1. Система координат МСК-10  
 2. Система высот Балтийская 1977 года  
 3. Топографическая съемка октябрь 2019 года  
 4. Сведения о границах земельных участках предоставлены филиалом ФГБУ «Федеральная кадастровая палата Федеральной службы государственной регистрации, кадастра и картографии» по Республике Карелия  
 5. Документы территориального планирования муниципальных образований:  
 а) Генеральный план Кааламского сельского поселения, утвержденный решением Совета Кааламского сельского поселения от 16 декабря 2013 г. № 20 (с изменениями, утвержденными решением Совета Сортавальского муниципального района от 09.08.2019 г. № 27)  
 в) Схема территориального планирования Сортавальского муниципального района, утвержденная решением Совета Сортавальского муниципального района от 04.04.2012 г. № 246 (с изменениями от 24.12.2019 №66)



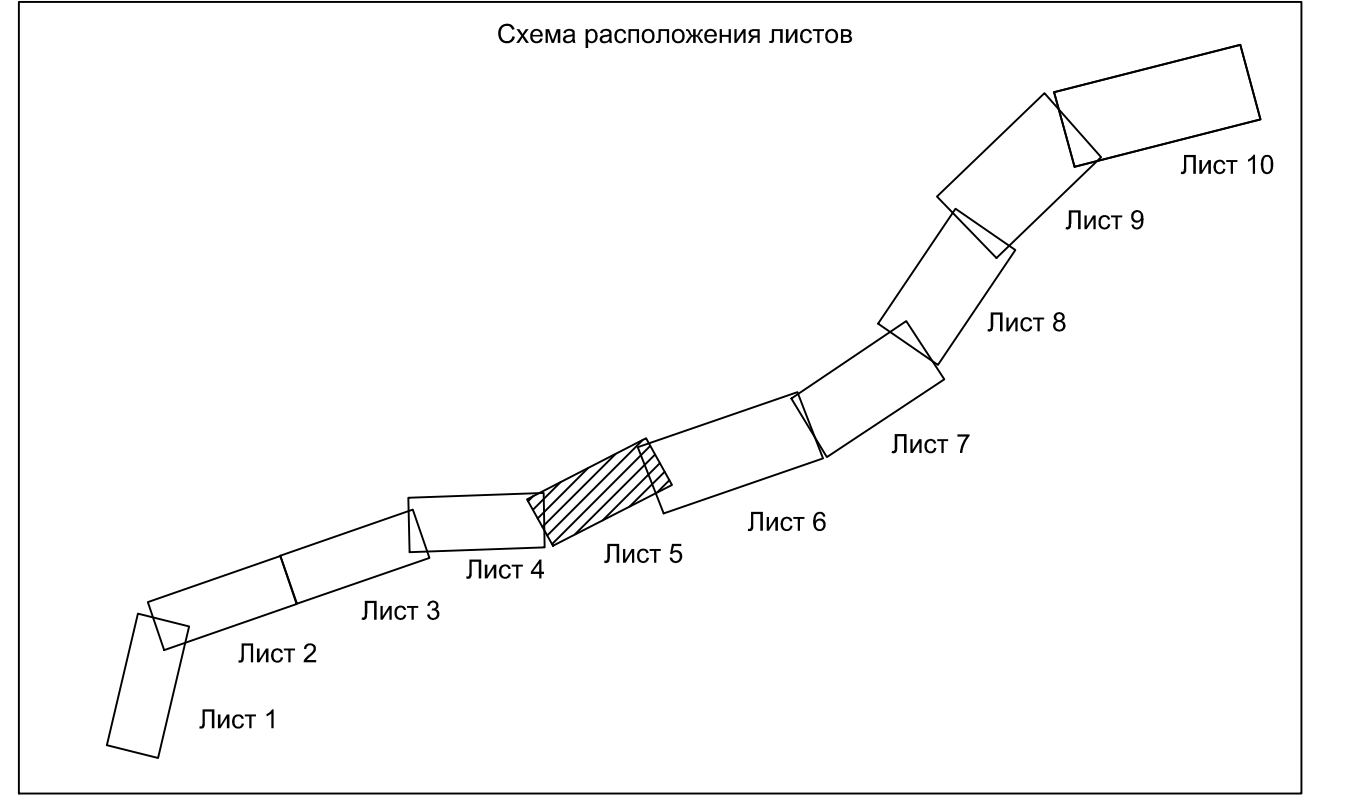
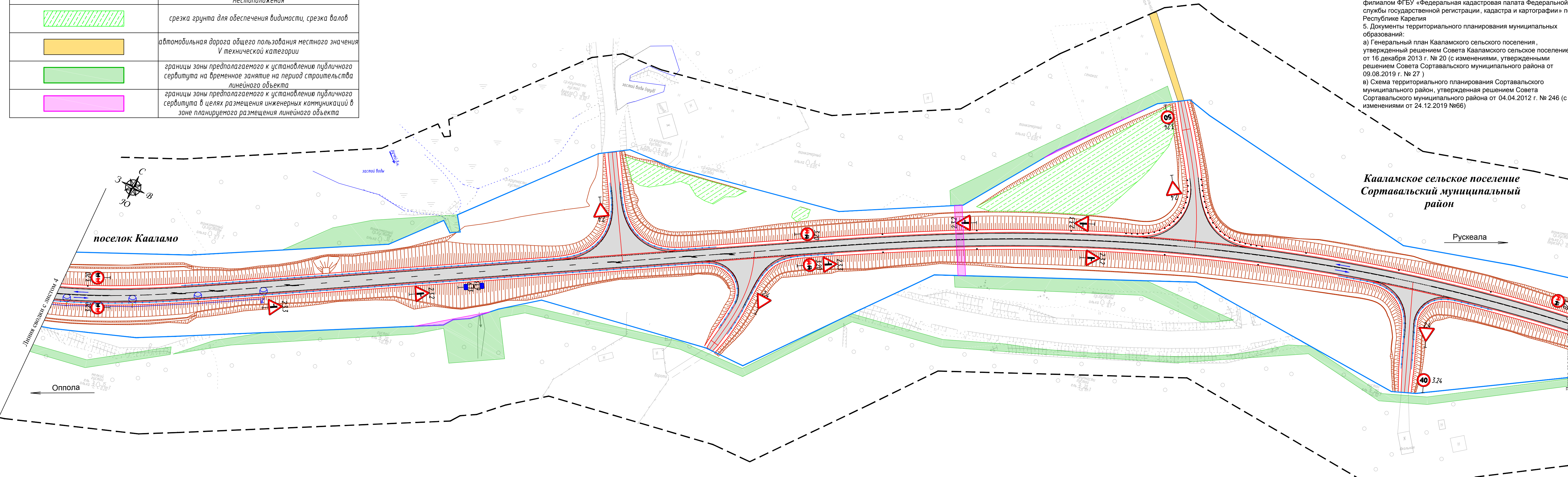
95-ПИР/19-ДПТ.1.3. ГЧ					
«Реконструкция участка автомобильной дороги Оппола-Рускеала, км 58 - км 68»					
Изм.	Кол.уч.	Лист	Лист	Лист	Лист
Разработал	Крылова А.И.	29.09.20	29.09.20	29.09.20	29.09.20
Проверил	Защева В.А.	29.09.20	29.09.20	29.09.20	29.09.20
Н.контр.	Шанина И.В.	29.09.20	29.09.20	29.09.20	29.09.20
Материалы по обоснованию проекта планировки территории				Стадия	Лист
Схема организации улично-дорожной сети и движения транспорта М1:1000				П	4
				ООО «СтройПроект»	

Согласовано  
 Взам. инв. №  
 Подп. и дата  
 Инв. № подл.

	проектируемая автомобильная дорога
	барьерное ограждение
	перильное ограждение
	опора освещения
	сигнальные столбики
	направления движения наземного общественного пассажирского транспорта
	дорожные знаки, номер по ГОСТ
	граница зоны планируемого размещения линейного объекта
	граница территории, в отношении которой осуществляется подготовка проекта планировки

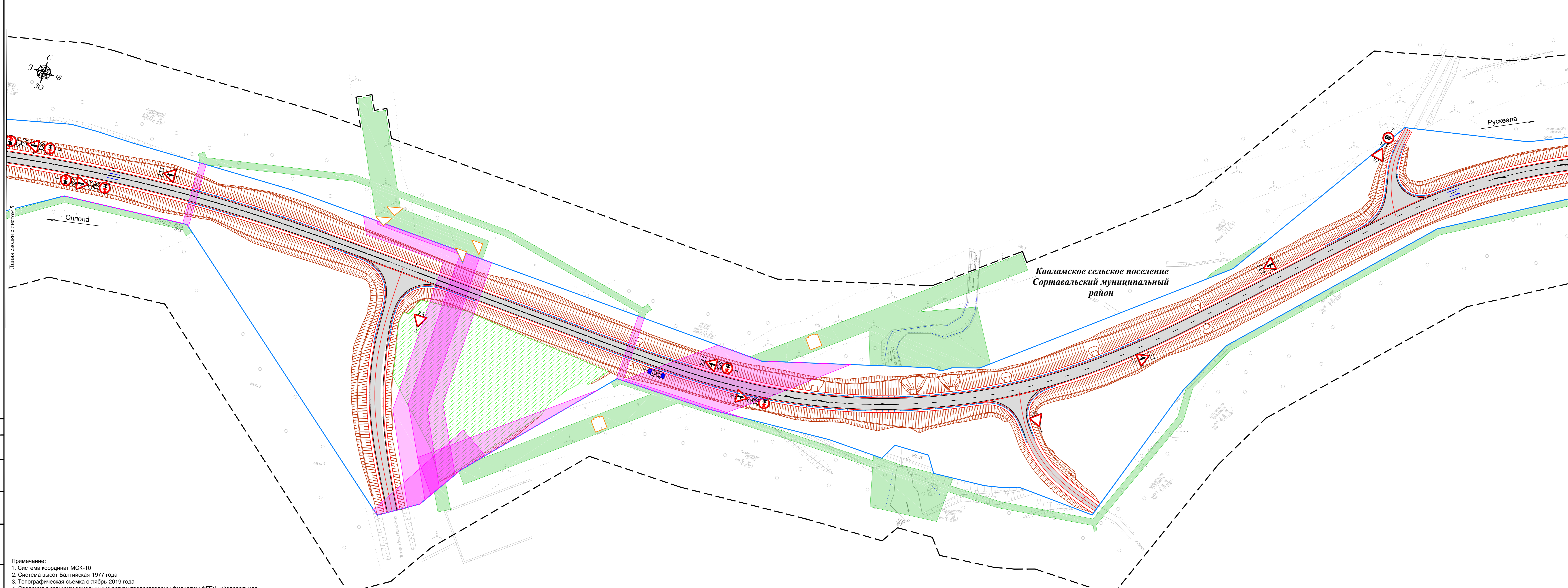
Примечание:  
 1. Система координат МСК-10  
 2. Система высот Балтийская 1977 года  
 3. Топографическая съемка октябрь 2019 года  
 4. Сведения о границах земельных участках предоставлены филиалом ФГБУ «Федеральная кадастровая палата Федеральной службы государственной регистрации, кадастра и картографии» по Республике Карелия  
 5. Документы территориального планирования муниципальных образований:  
 а) Генеральный план Кааламского сельского поселения, утвержденный решением Совета Кааламского сельского поселения от 16 декабря 2013 г. № 20 (с изменениями, утвержденными решением Совета Сортавальского муниципального района от 09.08.2019 г. № 27)  
 в) Схема территориального планирования Сортавальского муниципального района, утвержденная решением Совета Сортавальского муниципального района от 04.04.2012 г. № 246 (с изменениями от 24.12.2019 №66)

	границы зоны планируемого размещения линейных объектов, подлежащих реконструкции в связи с изменением их местоположения
	срезка грунта для обеспечения видимости, срезка валов
	автомобильная дорога общего пользования местного значения V технической категории
	границы зоны предполагаемого к установлению публичного сервитута на временное занятие на период строительства линейного объекта
	границы зоны предполагаемого к установлению публичного сервитута в целях размещения инженерных коммуникаций в зоне планируемого размещения линейного объекта



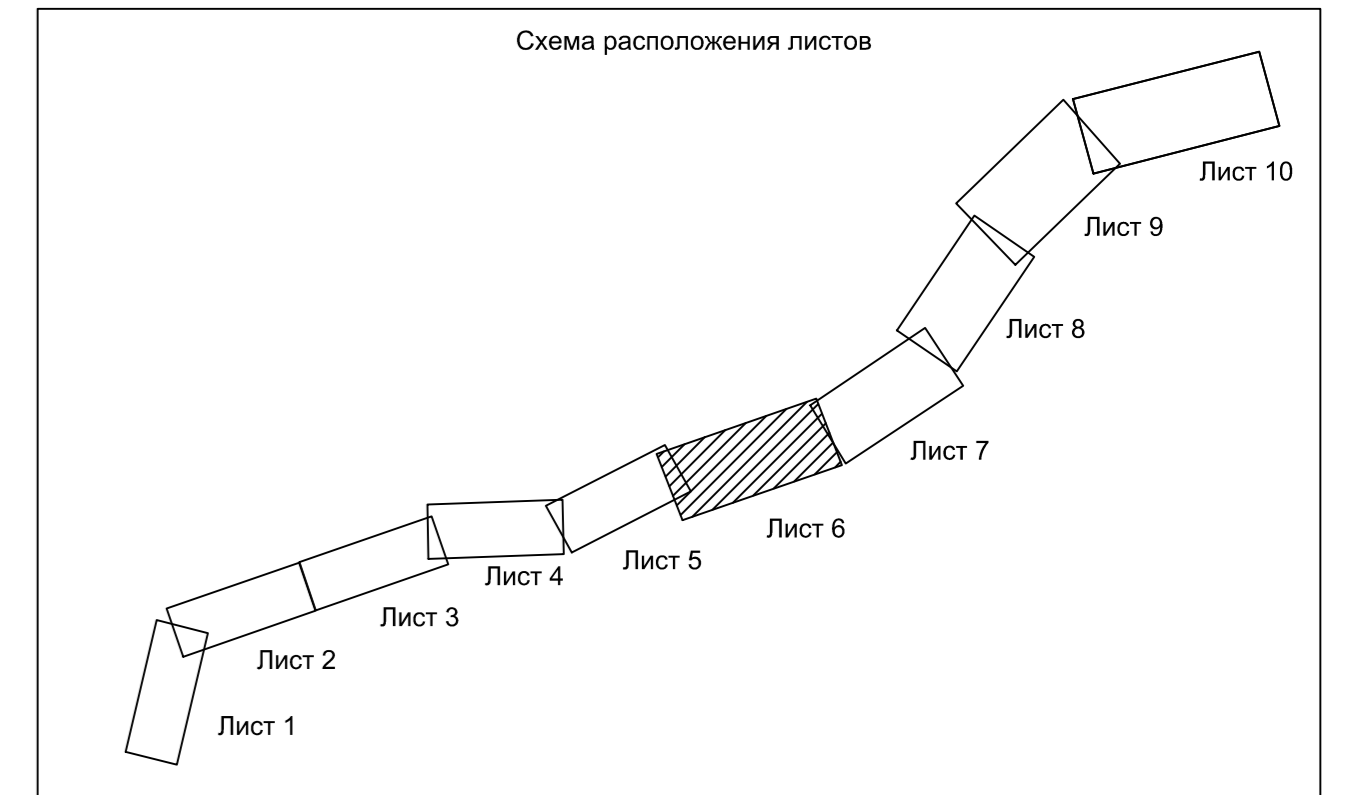
95-ПИР/19-ДПТ.1.3. ГЧ					
«Реконструкция участка автомобильной дороги Оупола-Рускеала, км 58 - км 68»					
Изм.	Кол.уч.	Лист	Изд.	Подпись	Дата
Разработал	Крылова А.И.	Крылова			29.09.20
Проверил	Зайцева В.А.	Зайцева			29.09.20
Н.контр.	Шанина И.В.	Шанина			29.09.20
Материалы по обоснованию проекта планировки территории					Стадия
Схема организации улично-дорожной сети и движения транспорта М1:1000					Лист
					Листов
					П
					5
					ООО «СтройПроект»

Согласовано  
 Взам. инв. №  
 Подп. и дата  
 Инв. № подл.



УСЛОВНЫЕ ОБОЗНАЧЕНИЯ:

	проектируемая автомобильная дорога
	барьерное ограждение
	опора освещения
	сигнальные столбики
	направления движения наземного общественного пассажирского транспорта
	дорожные знаки, номер по ГОСТ 3.20
	граница зоны планируемого размещения линейного объекта
	граница территории, в отношении которой осуществляется подготовка проекта планировки
	границы зоны планируемого размещения линейных объектов, подлежащих реконструкции в связи с изменением их местоположения
	срезка грунта для обеспечения видимости, срезка вало
	границы зоны предполагаемого к установлению публичного сервитута на временное занятие на период строительства линейного объекта
	границы зоны предполагаемого к установлению публичного сервитута в целях размещения инженерных коммуникаций в зоне планируемого размещения линейного объекта



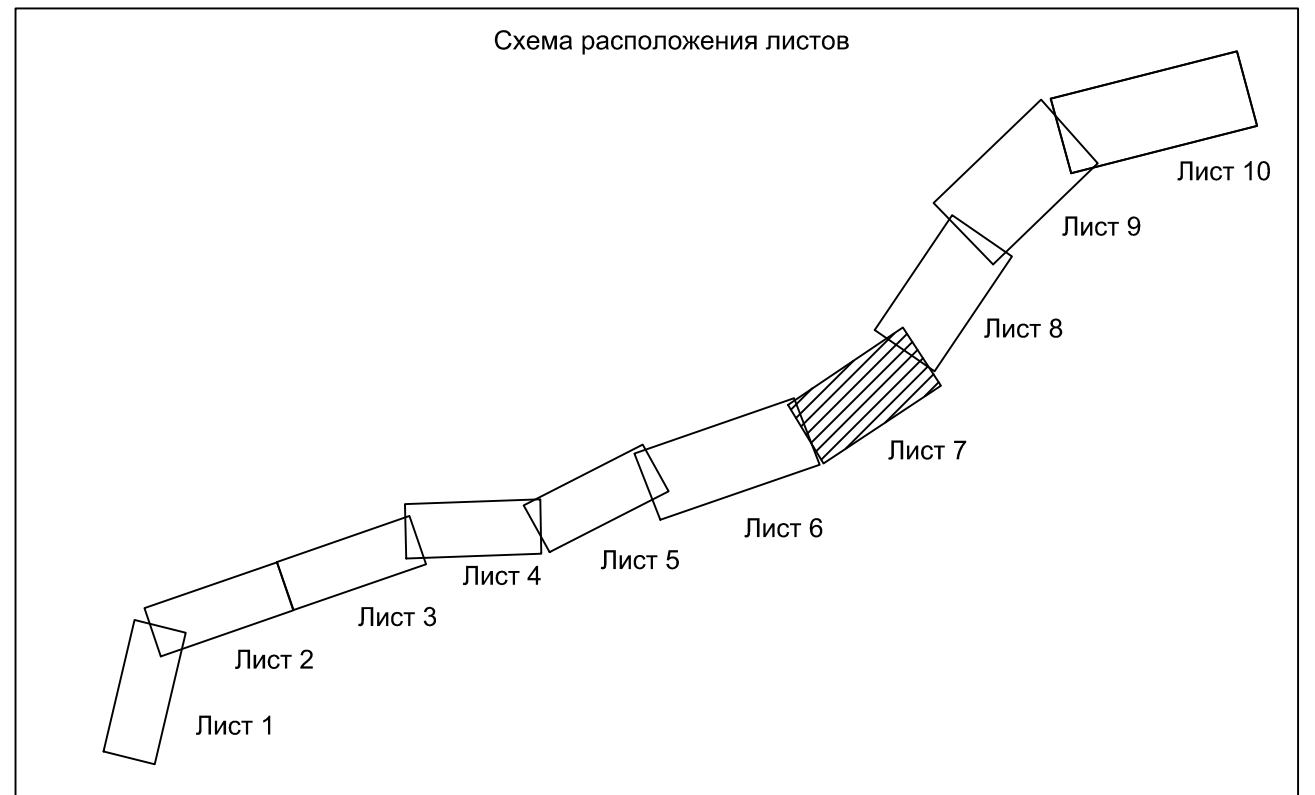
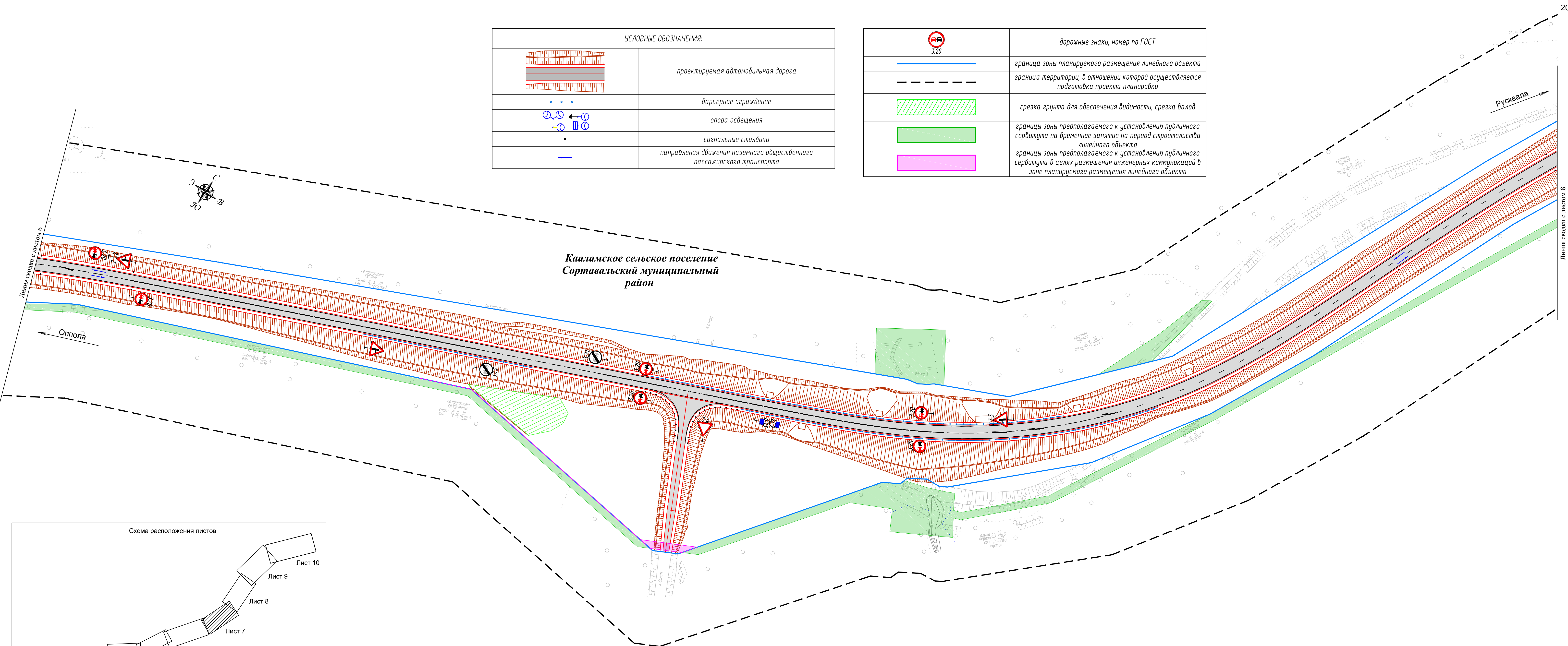
Примечание:  
 1. Система координат МСК-10  
 2. Система высот Балтийская 1977 года  
 3. Топографическая съемка октябрь 2019 года  
 4. Сведения о границах земельных участках предоставлены филиалом ФГБУ «Федеральная кадастровая палата Федеральной службы государственной регистрации, кадастра и картографии» по Республике Карелия  
 5. Документы территориального планирования муниципальных образований:  
 а) Генеральный план Кааламского сельского поселения, утвержденный решением Совета Кааламского сельского поселения от 16 декабря 2013 г. № 20 (с изменениями, утвержденными решением Совета Сортавальского муниципального района от 09.08.2019 г. № 27)  
 в) Схема территориального планирования Сортавальского муниципального район, утвержденная решением Совета Сортавальского муниципального района от 04.04.2012 г. № 246 (с изменениями от 24.12.2019 №66)

					95-ПИР/19-ДПТ.1.3. ГЧ				
					«Реконструкция участка автомобильной дороги Опола-Рускеала, км 58 - км 68»				
Изм.	Кол.уч.	Лист	Подк.	Подпись	Дата	Материалы по обоснованию проекта планировки территории	Стадия	Лист	Листов
Разработал				Крылова А.И.	29.09.20		П	6	
Проверил				Защеева В.А.	29.09.20				
Н.контр.				Шанина И.В.	29.09.20	Схема организации улично-дорожной сети и движения транспорта М:1000		ООО «СтройПроект»	

УСЛОВНЫЕ ОБОЗНАЧЕНИЯ:	
	проектируемая автомобильная дорога
	барьерное ограждение
	опора освещения
	сигнальные столбики
	направления движения наземного общественного пассажирского транспорта

	дорожные знаки, номер по ГОСТ
	граница зоны планируемого размещения линейного объекта
	граница территории, в отношении которой осуществляется подготовка проекта планировки
	срезка грунта для обеспечения видимости, срезка вало
	границы зоны предполагаемого к установлению публичного сервитута на временное занятие на период строительства линейного объекта
	границы зоны предполагаемого к установлению публичного сервитута в целях размещения инженерных коммуникаций в зоне планируемого размещения линейного объекта

Кааламское сельское поселение  
Сортавальский муниципальный район



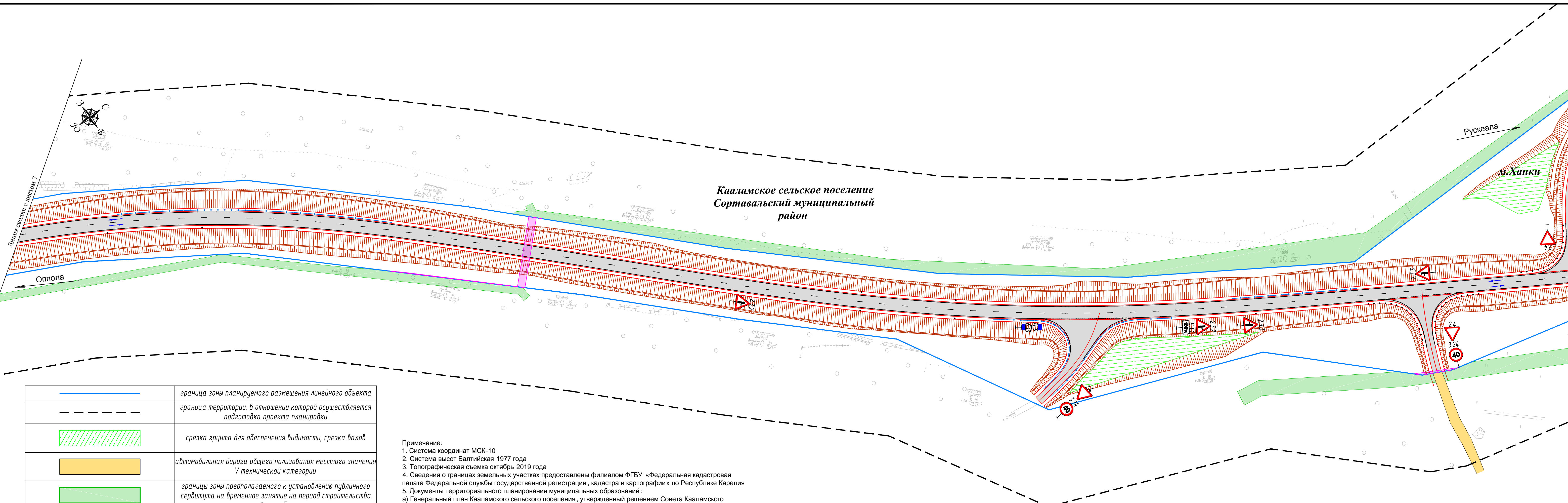
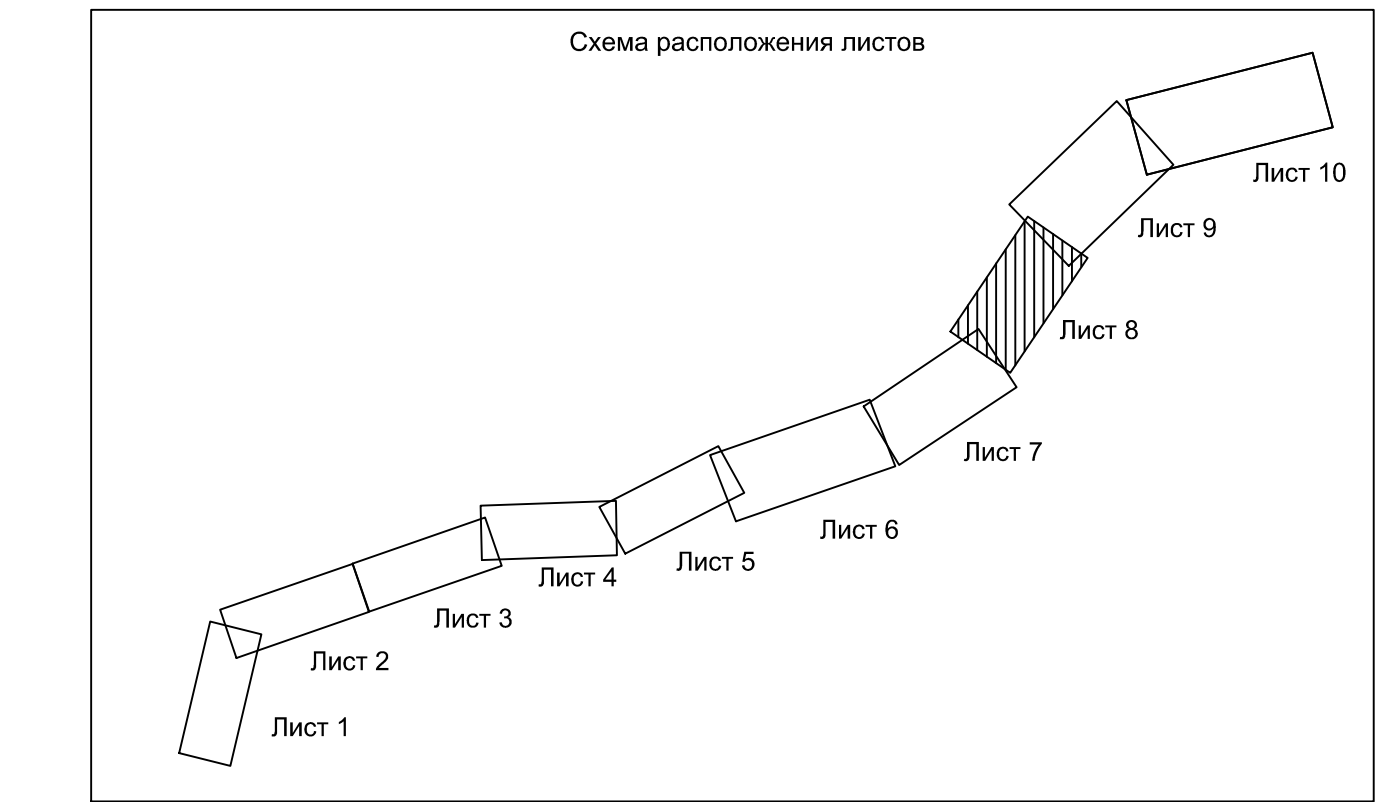
Примечание:  
 1. Система координат МСК-10  
 2. Система высот Балтийская 1977 года  
 3. Топографическая съемка октябрь 2019 года  
 4. Сведения о границах земельных участках предоставлены филиалом ФГБУ «Федеральная кадастровая палата Федеральной службы государственной регистрации, кадастра и картографии» по Республике Карелия  
 5. Документы территориального планирования муниципальных образований:  
 а) Генеральный план Кааламского сельского поселения, утвержденный решением Совета Кааламского сельского поселения от 16 декабря 2013 г. № 20 (с изменениями, утвержденными решением Совета Сортавальского муниципального района от 09.08.2019 г. № 27)  
 в) Схема территориального планирования Сортавальского муниципального район, утвержденная решением Совета Сортавальского муниципального района от 04.04.2012 г. № 246 (с изменениями от 24.12.2019 №66)

95-ПИР/19-ДПТ.1.3. ГЧ					
«Реконструкция участка автомобильной дороги Оппола-Рускеала, км 58 - км 68»					
Изм.	Кол.уч.	Лист	Нодк.	Подпись	Дата
Разработал	Крылова А.И.			<i>[Signature]</i>	29.09.20
Проверил	Зайцева В.А.			<i>[Signature]</i>	29.09.20
Н.контр.	Шанина И.В.			<i>[Signature]</i>	29.09.20
Материалы по обоснованию проекта планировки территории					Студия
Схема организации улично-дорожной сети и движения транспорта М:1000					Лист
					Листов
					ООО «СтройПроект»

Согласовано  
 Взам. инв. №  
 Подп. и дата  
 Инв. № подл.

УСЛОВНЫЕ ОБОЗНАЧЕНИЯ:

	проектируемая автомобильная дорога
	барьерное ограждение
	опора освещения
	сигнальные столбики
	направления движения наземного общественного пассажирского транспорта
	дорожные знаки, номер по ГОСТ



	граница зоны планируемого размещения линейного объекта
	граница территории, в отношении которой осуществляется подготовка проекта планировки
	срезка грунта для обеспечения видимости, срезка валоов
	автомобильная дорога общего пользования местного значения V технической категории
	границы зоны предполагаемого к установлению публичного сервитута на временное занятие на период строительства линейного объекта
	границы зоны предполагаемого к установлению публичного сервитута в целях размещения инженерных коммуникаций в зоне планируемого размещения линейного объекта

Примечание:  
 1. Система координат МСК-10  
 2. Система высот Балтийская 1977 года  
 3. Топографическая съемка октябрь 2019 года  
 4. Сведения о границах земельных участках предоставлены филиалом ФГБУ «Федеральная кадастровая палата Федеральной службы государственной регистрации, кадастра и картографии» по Республике Карелия  
 5. Документы территориального планирования муниципальных образований:  
 а) Генеральный план Кааламского сельского поселения, утвержденный решением Совета Кааламского сельского поселения от 16 декабря 2013 г. № 20 (с изменениями, утвержденными решением Совета Сортавальского муниципального района от 09.08.2019 г. № 27 )  
 в) Схема территориального планирования Сортавальского муниципального район, утвержденная решением Совета Сортавальского муниципального района от 04.04.2012 г. № 246 (с изменениями от 24.12.2019 №66)

95-ПИР/19-ДПТ.1.3. ГЧ					
«Реконструкция участка автомобильной дороги Оппола-Рускеала, км 58 - км 68»					
Изм.	Кол.уч.	Лист	Изд.	Подпись	Дата
Разработал	Крылова А.И.	29.09.20			29.09.20
Проверил	Защева В.А.	29.09.20			29.09.20
Н.контр.	Шанина И.В.	29.09.20			29.09.20
Материалы по обоснованию проекта планировки территории				Стадия	Лист
Схема организации улично-дорожной сети и движения транспорта М1:1000				П	8
				ООО «СтройПроект»	

Согласовано  
 Взам. инв. №  
 Подп. с датой  
 Инв. № подл.